


SEZIONE IDROCARBURI
21 LUG. 1981
3831
Sez.
Posiz.



10527

Spett.le

REGISTRATO 24

UFFICIO NAZIONALE MINERARIO per gli IDROCARBURI 21 LUG. 1981

Via Medina, 40

N A P O L I

*Proposta
cancello*

Richiesta di autorizzazione alla perforazione del
pozzo "CANCELLO n° 2" -

La sottoscritta SNIA VISCOSA S.p.A. con sede
in Milano, Via Montebello n° 18, contitolare e rap
presentante unica del permesso di ricerca di idro-
carburi liquidi e gassosi denominato "CANCELLO" in
provincia di Caserta, assegnato con D.M. 17.12.1974;

c h i e d e

che le venga concessa l'autorizzazione a perforare
il pozzo di ricerca denominato "CANCELLO n° 2" nel
l'ambito di detto permesso.

Lo scopo della ricerca è quello di controlla
re l'eventuale mineralizzazione degli orizzonti
sabbioso-conglomeratici del Calabriano in situazio
ne strutturale e/o stratigrafica favorevole, come
indicato dai rilievi sismici.

La serie litostratigrafica prevista è la se=
guente:

- 0 - 300 : Quaternario . Argille sabbiose e
ghiaia con qualche livello di vul

caniti; *inquinato*

- 300 - 1100 : Quaternario. Alternanze di sabbie e argille; ✓

- 1100 - 1830 : Imprecisabile - (Quaternario?).
Alternanze di sabbie e argille con livelli conglomeratici; ✓

- 1830 - 1930 : Imprecisabile (Quaternario?)
Vulcaniti; a m. 1790 top. ~ 1950 bot.

- 1930 - 2850 : Imprecisabile (Quaternario?)
Alternanze di argille e sabbie, ban-
chi conglomeratici e argille;

- 2850 - f.p. : Imprecisabile (Miocene?)
Argilla marnosa e marne.

Il fondo pozzo previsto è di mt. 3.000 circa.

Il programma di perforazione è il seguente:

- 0 - 250 : Foro \emptyset 17"1/2 con tubaggio 13"3/8
e risalita cemento a giorno;

- 250 - 1600 : Foro \emptyset 12"1/4 con tubaggio colonna
9"5/8 e risalita a giorno;

- 1600 - f.p. : Foro \emptyset 8"1/2 con eventuale tubag-
gio colonna di produzione.

Sarà eseguito il normale programma di carotaggi elet-
trici.

Il pozzo sarà perforato con impianto National N80/B
della Società Pergemine di Parma, provvisto di n. 4

motori GM 6/71 con torque-converter (215 HP cadauno) sul compound, 2 motori VM per complessivi 800 HP accoppiati alla motopompa, 2 motori VM da 60 HP per la pompa di servizio e 3 motori GM 2/71 per il generatore di corrente da 25 KVA.

Il pozzo è ubicato nel comune di Canello ed Arnone, provincia di Caserta.

Le coordinate geografiche sono le seguenti:


- Long. E 1° 33' 28",24
- Lat. N 41° 02' 19",85
- Quota s.l.m. 4 metri.

Alleghiamo pianta topografica al 25.000 ed una sezione sismica rappresentativa.

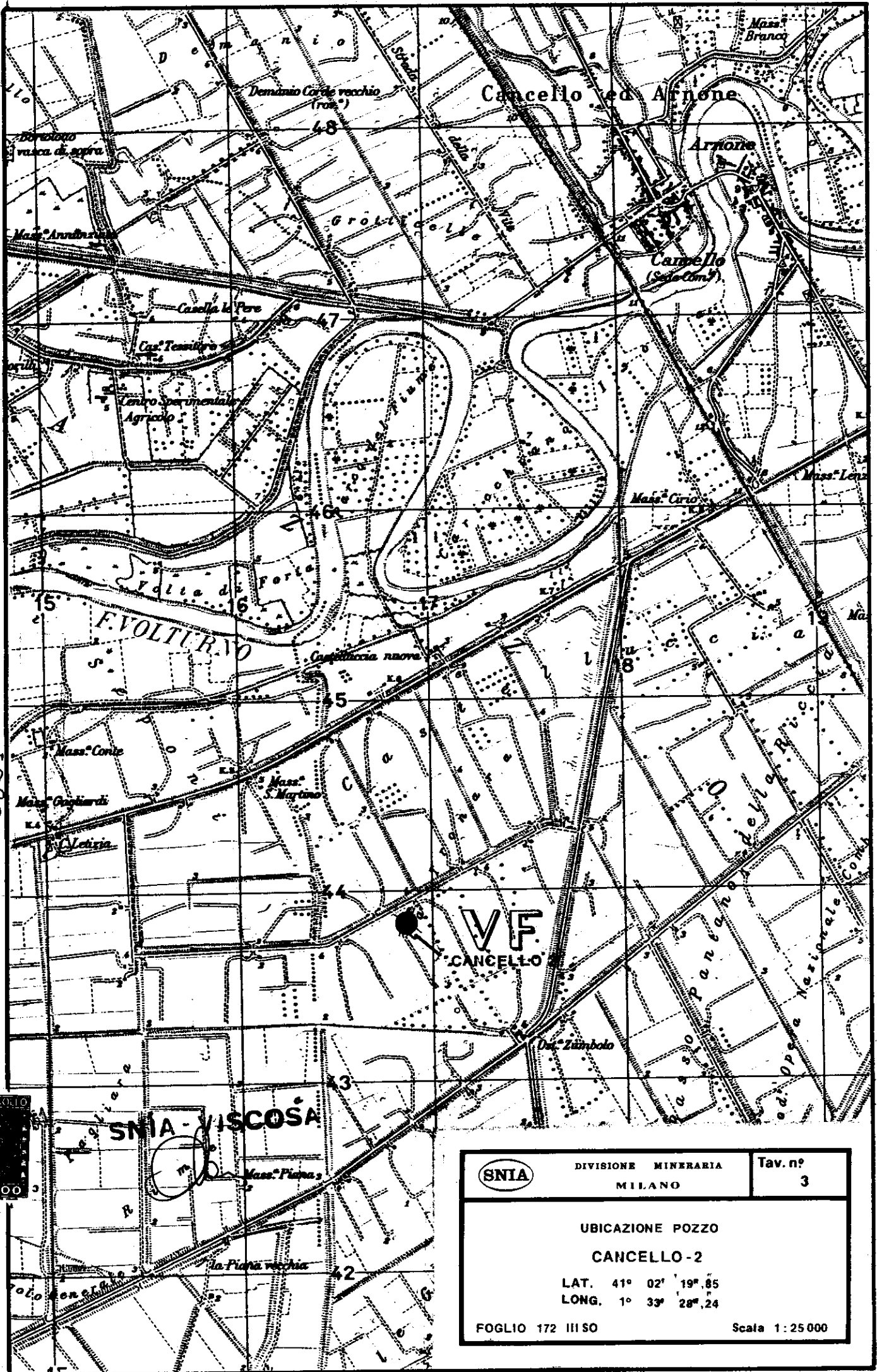
Appena possibile provvederemo all'invio della denuncia di esercizio, della mappa catastale e delle generalità del proprietario.

Con osservanza.

SNIA VISCOSA S.p.A.



Milano, 10 Luglio 1981



INAPOLI
 2105 08
 3831



	DIVISIONE MINERARIA MILANO	Tav. n° 3
	UBICAZIONE POZZO CANCELLO - 2 LAT. 41° 02' 19",85 LONG. 1° 33' 28",24	
FOGLIO 172 III SO		Scala 1:25 000