

4376



Ministero dello Sviluppo Economico

DIPARTIMENTO PER L'ENERGIA  
DIREZIONE GENERALE PER LE RISORSE MINERARIE ED ENERGETICHE  
Divisione IV - Sezione U.N.M.I.G. di Napoli - Ricerca, coltivazione e stoccaggio delle risorse minerarie ed energetiche dell'Italia Meridionale e relativi impianti in mare



PROT. 0599  
DATA 54 FEB. 2010

Alla Soc. NORTHERN PETROLEUM (UK) Ltd

Via Trastevere, 249 -

00153 ROMA

REG-N° 17/B/10

Ministero Sviluppo Economico  
ex Dipartimento Competitività  
ENTRATA - 12/02/2010 - 0019677  
Struttura : DG Energia e Risorse Minerarie

Oggetto: Permesso di ricerca "G.R21.NP" - Autorizzazione ampliamento programma di acquisizione sismica "3D" da kmq 430 a kmq 452.

Alla CAPITANERIA DI PORTO DI  
TRAPANI

AI COMANDO MILITARE MARITTIMO  
AUTONOMO IN SICILIA

AUGUSTA

ALL'ISTITUTO IDROGRAFICO DELLA  
MARINA

GENOVA

AI MINISTERO dello SVILUPPO ECONOMICO  
D.to per le Comunicazioni  
D. G. e per le Concessioni e Autorizzazioni -Div.  
4° tecnica- Sezione 1°  
Viale America, 201 - ROMA

AL MINISTERO delle  
INFRASTRUTTURE E DEI TRASPORTI  
- Dip.to della Navigazione Marittima ed  
Interna - Unità di Gestione delle  
Infrastrutture per la Navigazione ed il  
Demanio Marittimo - Dep. 2 - Via  
dell'Arte, n. 16 -

00144 ROMA

AL MINISTERO DELLE POLITICHE  
AGRICOLE

D.G. Pesca Marittima  
Via dell'Arte, 16  
00144 ROMA

AI MINISTERO delle  
INFRASTRUTTURE E DEI TRASPORTI  
Comando Gen. del Corpo delle Capitanerie  
di Porto-2° Reparto  
Via dell'arte, 16 ROMA

o/o



AI MINISTERO DELLO SVILUPPO  
ECONOMICO  
Dip.to per l'Energia – D.G.Ri.M.E. – Div. I  
Direz. UNMIG – Via Molise, 2  
00187 ROMA

AI COMANDO SQUADRA AEREA  
Aeroporto "F. Baracca"  
Via Centocelle, 301 – 00175 ROMA

In esito all'istanza di codesta Società in data 14.01.2010, acquisita agli atti il 18.01.2010 al prot. n. 0276, corredata degli stralci planimetrici in essa elencati, con cui si chiede un ampliamento (da kmq 430 a kmq 452) del programma di acquisizione sismica (metodo "3D", senza impiego di esplosivo) nell'ambito del permesso indicato in oggetto,

#### IL DIRIGENTE

**VISTO** il proprio provvedimento di autorizzazione all'esecuzione dei lavori di prospezione geofisica nell'ambito del permesso di ricerca "G.R21.NP", rilasciato con nota prot. n. 5109 del 15.12.2009, Reg. al n. 168/B/09, ai fini dell'acquisizione sismica su uno sviluppo complessivo pari a kmq. 430,00, trasmesso altresì anche alle Amministrazioni in indirizzo unitamente agli allegati (n. tre);

**PRESO ATTO**, che il citato ampliamento del programma di acquisizione richiesto (da kmq 430 a kmq 452) si è reso necessario al fine di ".....ottimizzare la qualità delle informazioni ottenibili....";

**PRESO ATTO**, per esplicita dichiarazione dell'istante, che il richiesto ampliamento non modifica il poligono che racchiude la zona di manovra della motonave impiegata e che pertanto restano invariate le coordinate dei punti che individuano i vertici del poligono medesimo indicati nella precedente istanza, ed elencati nell'allegato n. 2;

**PRESO ATTO** che l'attività di acquisizione di cui al richiamato provvedimento di autorizzazione (prot.n. 5109 del 15.12.'09), è iniziata in data 14.01.2010, con l'impiego della motonave Atlantic Explorer della Società Contrattista Petroleum Geo-Services e che, per il prosieguo, si conferma la denuncia di esercizio già presentata;

**VISTI** gli atti d'Ufficio,

#### AUTORIZZA


la modifica (ampliamento rispetto a quanto già assentito) del programma di acquisizione sismica nell'ambito del permesso di ricerca "G.R21.NP", da kmq 430 a kmq 452, nelle aree indicate dalle planimetrie prodotte a corredo dell'istanza, alle medesime condizioni e prescrizioni di cui all'originario provvedimento sopra richiamato, in quanto applicabili.



Le Amministrazioni in indirizzo, cui la presente è diretta, per brevità di tempo, sono pregate di impartire le loro eventuali prescrizioni direttamente alla Società Northern Petroleum Ltd, informandone questo Ufficio.

IL DIRIGENTE DELL'UFFICIO

(Ing. Salvatore Carbone)

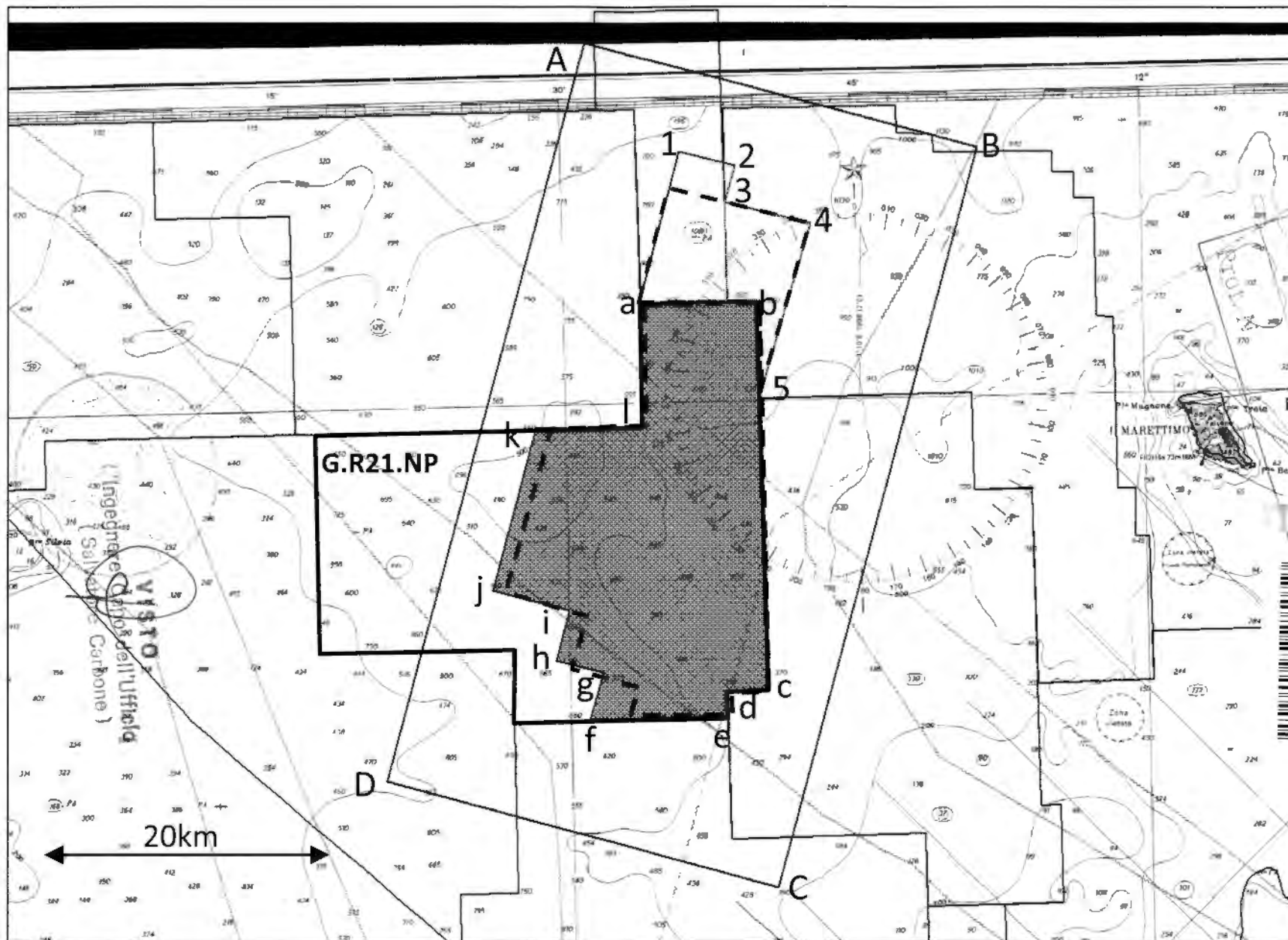


cl/

ALLEGATI:

- stralcio planimetrico del programma di acquisizione "3D" nel permesso "G.R21.NP";
- coordinate dei vertici del poligono di acquisizione "3D", nell'area necessaria alla copertura e dell'area di manovra, relativi al permesso "G.R21.NP";
- stralcio planimetrico del programma di acquisizione "3D" complessivo denominato "Offshore Sicily Thrust Belt".

Allegato 1



18 GEN 2010  
0256

0 1 09 036014 159 6

Ministero dell'Economia e delle Finanze  
MARETTIMO  
DA BOLLO  
€0,59  
ZER0/59

00003792  
00007140  
00002226  
0001-000032  
IDENTIFICATIVO : 01890360141598

14/01/2010 17:05:34  
4368048300670750

Zona di Copertura 3D

Zona di acquisizione necessaria per una adeguata copertura 3D

Zona di Manovra, invariata rispetto ad autorizzazione del 15-12-2009

Zone di lavoro dell'autorizzazione del 15-12-2009

Allegato 2

*Coordinate dei vertici del poligono di acquisizione 3D relativo al Permesso G.R21.NP*

Vertice	Latitudine	Longitudine
a	38° 04' 00"	11° 34' 00"
b	38° 40' 00"	11° 40' 00"
c	37° 48' 00"	11° 40' 00"
d	37° 48' 00"	11° 38' 00"
e	37° 47' 00"	11° 38' 00"
f	37° 47' 00"	11° 30' 53"
g	37° 48' 55"	11° 31' 36"
h	37° 49' 27"	11° 29' 14"
i	37° 51' 32"	11° 29' 59"
j	37° 52' 25"	11° 26' 03"
k	37° 59' 00"	11° 28' 26"
l	37° 59' 00"	11° 34' 00"



*Coordinate dei vertici del poligono dell'area di manovra relativo al Permesso G.R21.NP*

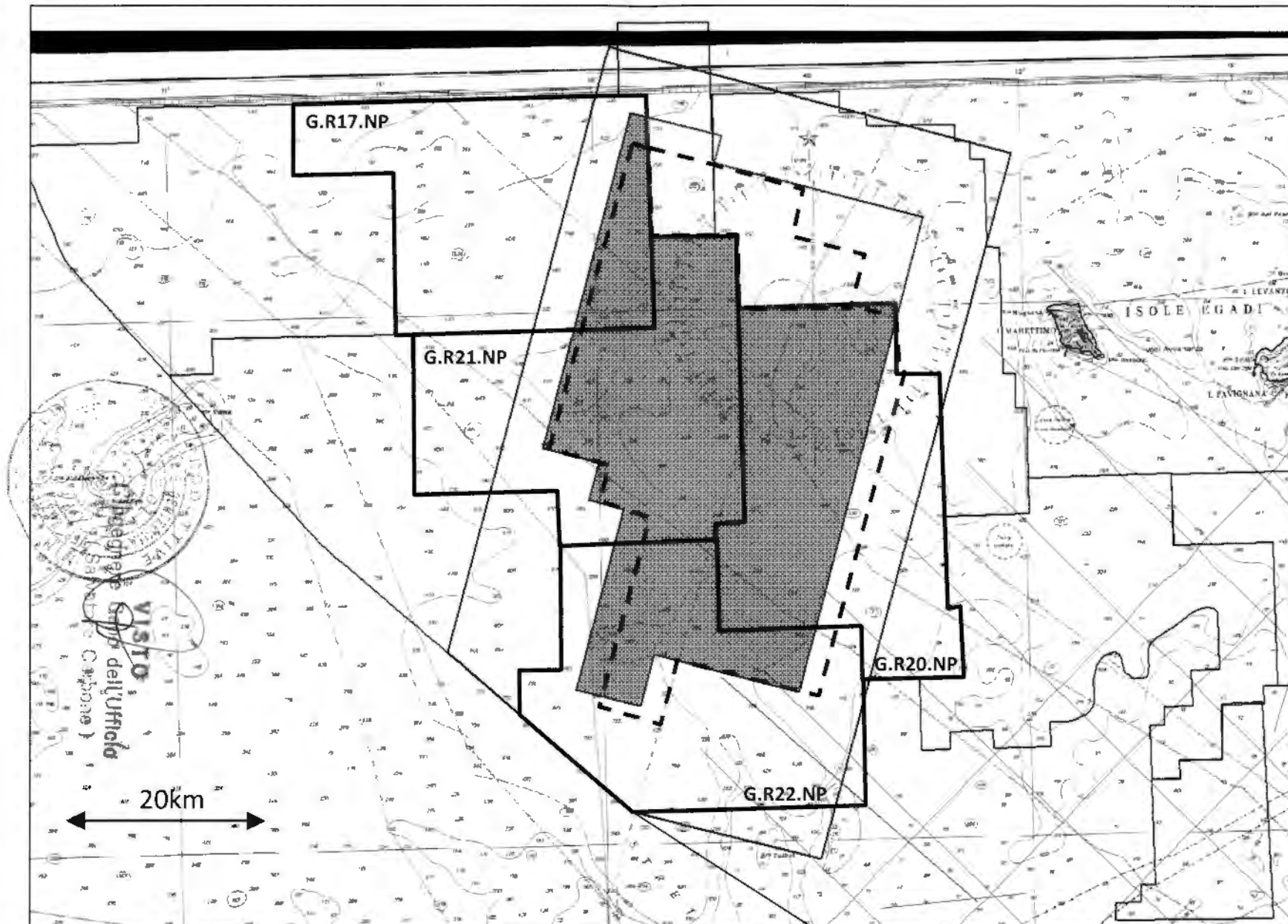
Vertice	Latitudine	Longitudine
A	38° 14' 46"	11° 31' 23"
B	38° 10' 01"	11° 51' 38"
C	37° 39' 57"	11° 40' 20"
D	37° 44' 44"	11° 20' 21"

*Coordinate dei vertici del poligono dell'area necessaria per una adeguata copertura 3D*

Vertice	Latitudine	Longitudine
1	38° 10' 14"	11° 36' 15"
2	38° 09' 35"	11° 39' 07"
3	38° 08' 06"	11° 38' 34"
4	38° 07' 06"	11° 42' 55"
5	38° 00' 00"	11° 40' 00"



Allegato 3



0 1 09 036014 157 4

Ministero dell'Economia  
e delle Finanze  
**MACRA DA ROLL**  
€0,59  
ZERO/59

generata  
MACRA  
00003792 00007140 MDS3A001  
09002228 14/01/2010 17:06:03  
0013-00032 29A022963441400C  
IDENTIFICATIVO : 01908360141574

Zona di Copertura 3D

Zona di acquisizione necessaria  
per una adeguata copertura 3D

Zona di Manovra, invariata  
rispetto ad autorizzazione  
del 15-12-2009

Zone di lavoro  
dell'autorizzazione  
del 15-12-2009