

Ministero dello Sviluppo Economico
Dipartimento per l'Energia
Struttura: DG-RIME
REGISTRO UFFICIALE
Prot. n. 0004181 - 25/02/2011 - INGRESSO



Spett.li

MINISTERO DELLO SVILUPPO ECONOMICO

Dipartimento per l'Energia – DGERM

Divisione IV - Sezione UNMIG di Napoli

Piazza Giovanni Bovio, 22 - 80133 NAPOLI

CAPITANEI DI PORTO DI TRAPANI

Via Ammiraglio Giuseppe Francese - 91100 TRAPANI

COMANDO MILITARE MARITTIMO AUTONOMO IN SICILIA

Via XIV Ottobre, 48 - 986011 AUGUSTA

ISTITUTO IDROGRAFICO DELLA MARINA

Passo dell'Osservatorio, 4 - 16100 GENOVA

MINISTERO DELLE COMUNICAZIONI

DG per le Concessioni e Autorizzazioni

Div 4° tecnica – Sezione 1°

Viale America, 201 - 00144 ROMA

MINISTERO DELLE INFRASTRUTTURE E DEI TRASPORTI

Dip.to della Navigazione Marittima ed Interna

Unità di Gestione delle Infrastrutture per la Navigazione ed il Demanio

Marittimo - Dep. 2

Via dell'Arte, 16 - 00144 ROMA

MINISTERO DELLE POLITICHE AGRICOLE

DG Pesca Marittima

Via dell'Arte, 16 - 00144 ROMA

MINISTERO dell'AMBIENTE e della TUTELA del TERRITORIO e del MARE

D.G. per la Protezione della Natura Div. VI Tutela del territorio terrestre e marino

Via Cristoforo Colombo, 44 - 00147 ROMA

<input type="checkbox"/>	BUIG
<input type="checkbox"/>	UFFICIO TECNICO
<input type="checkbox"/>	SEGRETERIA
<input checked="" type="checkbox"/>	MANTOVA
<input type="checkbox"/>

*NB. Verificare
coerenza con
richiesta soprastante* *Dec*

MINISTERO DELLO SVILUPPO ECONOMICO**Dipartimento per l'Energia – DGERM****Divisione I – Direzione UNMIG**

Via Molise, 2 - 00187 ROMA

MINISTERO DELLE INFRASTRUTTURE E DEI TRASPORTI**Comando Generale del Corpo delle Capitanerie di Porto – 2°Rep**

Via dell'Arte, 16 - 00144 ROMA

COMANDO SQUADRA AEREA

Aeroporto 'F. Baracca'

Via di Centocelle, 301 - 00175 ROMA

**ISTANZA PER L'ESECUZIONE DI UN RILIEVO SISMICO SUL
PERMESSO DI RICERCA PER IDROCARBURI "G.R22.NP"**

La sottoscritta **Northern Petroleum (UK) Limited**, con sede in Londra (UK) e sede secondaria in Roma, Viale Trastevere, 249 (C.a.p. 00153), codice fiscale n° 97203520586, rappresentante unico del Permesso di Ricerca di Idrocarburi liquidi e gassosi denominato "**G.R22.NP**" conferito alla Società Northern Petroleum (UK) Limited con D.M. del Ministero dello Sviluppo Economico del 14 febbraio 2007,

visto che:

- il Ministero dello Sviluppo Economico con nota prot. 56972 del 16-12-2008 ha autorizzato l'ampliamento del programma lavori per l'acquisizione fino a 400 km di prospezione sismica;
- la Northern Petroleum ha già effettuato nel permesso di ricerca rilievi sismici per un totale di 341 km durante la campagna di acquisizione del 2009, autorizzata con nota prot. 5908 del 29-12-2008,

richiede

agli Uffici in indirizzo, le autorizzazioni e/o i nulla osta ad effettuare un programma di prospezione sismica in mare da eseguire nell'ambito del titolo

minerario sopra citato, per uno sviluppo complessivo di 49 km.

Ai fini di ottenere una adeguata copertura sismica, il rilievo sismico interesserà per circa 1.2 km anche l'adiacente permesso G.R19.NP, di cui Northern Petroleum è rappresentante unico.

Il rilievo verrà eseguito dalla società CCGVeritas, con sede in Francia, usando la motonave M/V Princess battente bandiera norvegese, e munita di "Certificato di Classe".

L'obiettivo principale di tale rilievo è rappresentato da idrocarburi liquidi contenuti nei calcari fratturati di età mesozoico, caratterizzati dalla presenza di trappole strutturali tipo 'thrust'.

Lo stralcio planimetrico su carta nautica è riportato in Allegato 1. Le coordinate dei vertici delle linee sismiche all'interno del permesso G.R22.NP sono riportate in Allegato 2.

Come si può evincere dalla carta nautica, il battente d'acqua nell'ambito delle operazioni varia da 400 a 800 metri.

La motonave di cui sopra opererà avendo a rimorchio un cavo sismico, ad una profondità di 10-12m, dotato di sensori, di lunghezza pari a circa 8000 metri; la parte terminale dello stesso sarà segnalata da una boa provvista di riflettore radar e di luce intermittente.


Per l'esecuzione dei lavori sarà utilizzato il metodo Air Gun, che non ricorrendo ad alcun tipo di esplosivo, non arreca danni all'ambiente marino; si precisa inoltre che i lavori non interesseranno in alcun modo il fondo marino essendo assolutamente lavori di "superficie".

La motonave che sarà utilizzata per tali operazioni svolgerà un'attività che non configura il cabotaggio da Porto Italiano a Porto Italiano, di cui all'Art. 224 del Codice di Navigazione, e pertanto non necessita dell'autorizzazione di deroga di bandiera.

Il rilievo verrà eseguito nel periodo dal **1.04.2011** al **30.06.2011**.

Eventuali variazioni sulla data di esecuzione e sulle caratteristiche della motonave saranno comunicati con significativo anticipo sull'inizio dei lavori.

Con osservanza,



Mario Panebianco

Rappresentante

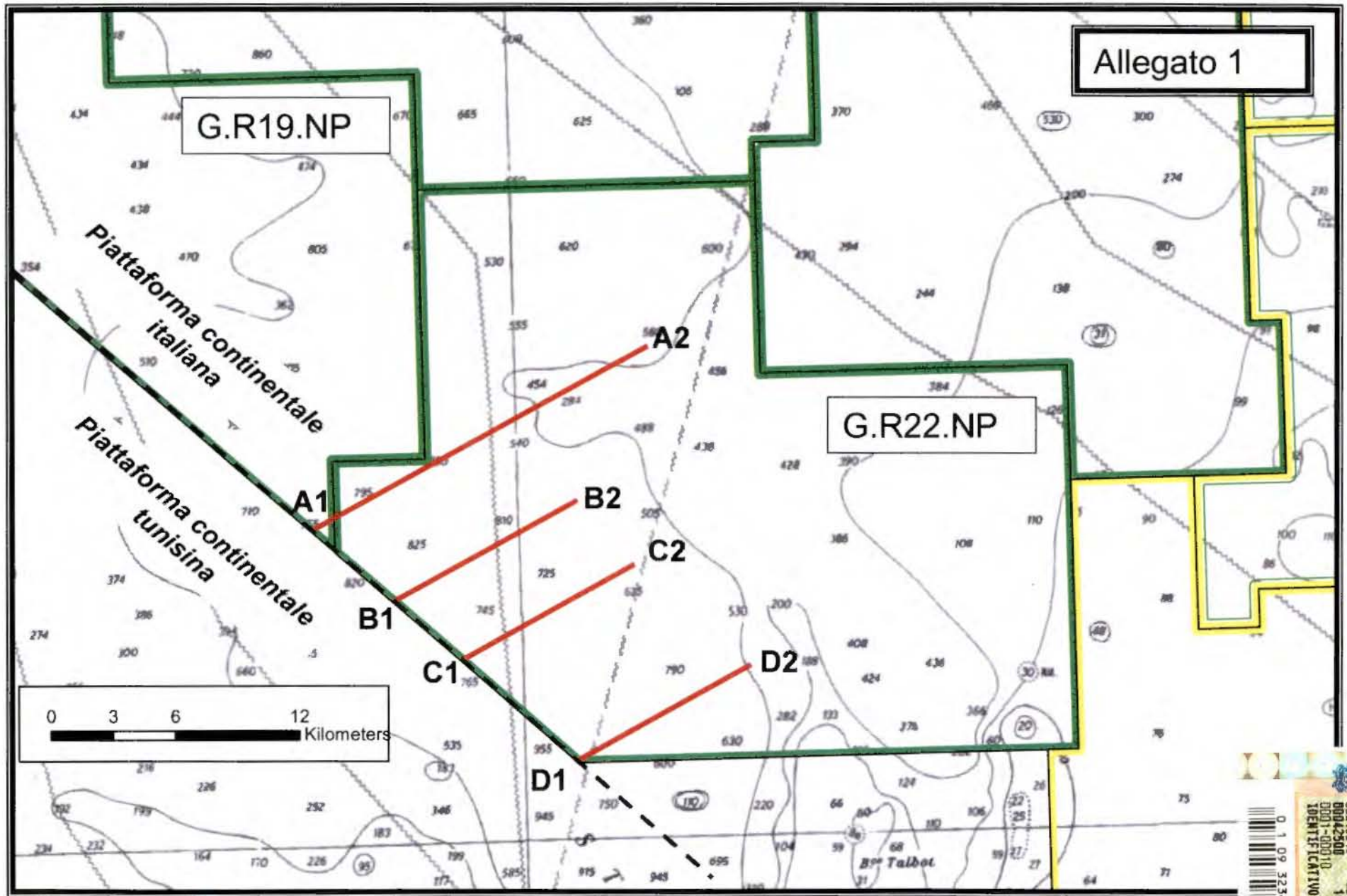
Northern Petroleum (UK) Limited


Roma,

16/02/2011

legati:

- 1) *Stralcio planimetrico del programma di acquisizione 2D nel Permesso G.R22.NP;*
- 2) *Elenco delle coordinate dei punti iniziali e finali delle linee 2D nel Permesso G.R22.NP.*



 Programma Sismico 2011 – Permesso di ricerca G.R22.NP

0 1 09 323406 636 4



Ministero dell'Economia e delle Finanze
 ntrate
 MARCA DA BOLLO
 €1,00
 UNO/00
 000182719
 000425008
 0001-00010
 IDENTIFICATIVO : 01093234066364
 00005286
 16/02/2011 13:17:17
 F402688C889EFA2A
 WDF000001

