

ID 6140



"SAVELLI"

AGIP S.p.A.

Partita IVA N° 00464580588

On.le Ministero dell'Industria, del Commercio e dell'artigianato

Direzione Generale delle Miniere

Ufficio Nazionale Minerario per gli Idrocarburi

ROMA - Via Molise, 2

Istanza di permesso non esclusivo di prospezione denominato "SAVELLI", di ha 92.373, nelle province di Cosenza e Catanzaro

La sottoscritta AGIP S.p.A. con sede in Roma, P.le E. Mattei 1 e Direzione per le Attività Minerarie in San Doroteo Milanese

ch i e d e

a codesto On.le Ministero che, ai sensi della legge 11.1.1967 n° 6 e successive modificazioni apportate con legge 21.7.1967 n° 613, le venga accordato un permesso non esclusivo di prospezione, da denominarsi convenzionalmente "SAVELLI", dell'estensione di ha 92.373, interessante il territorio delle province di Cosenza e Catanzaro.

NUMERO	DESCRIZIONE
	401352
DATA	4 FEB 1978

Prima nota Pmi

XXII-3

Come risulta nell'allegato stralcio planimetrico alla scala 1:200.000, l'area è delimitata con linea nera, continua, passante per i vertici a, b, c, d, e, f, g, h, i, l, m, n, o, p, q, r, s, t, u, v, z, a', b', c', d', e', f', g', h', i', l' m', n', o', p', aventi le seguenti coordinate geografiche:

Vertice	Longitudine E M.M.	Latitudine N
a	4° 00'	39° 37'
b	4° 05'	39° 37'
c	4° 05'	39° 36'

d	4° 09'	39° 36'
e	4° 09'	39° 35'
f	4° 11'	39° 35'
g	4° 11'	39° 34'
h	4° 18'	39° 34'
i	4° 18'	39° 33'
l	4° 22'	39° 33'
m	4° 22'	39° 28'
n	4° 24'	39° 28'
o	4° 24'	39° 26'
p	4° 26'	39° 26'
q	4° 26'	39° 22'
r	4° 27'	39° 22'
s	4° 27'	39° 20'
t	4° 33'	39° 20'
u	4° 33'	39° 26'
v	Punto d'intersezione fra il parallelo di latitudine 39° 26' N e la linea di costa a bassa marea.	
z	Punto d'intersezione fra il meridiano di longitudine 4° 37'E M.Mario e la linea di costa a bassa marea.	
a'	4° 37'	39° 22'
b'	4° 36'	39° 22'
c'	4° 36'	39° 21'
d'	4° 35'	39° 21'
e'	4° 35'	39° 16'

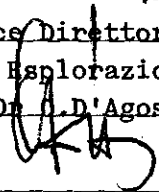

f'	4° 11'	39° 16'
g'	4° 11'	39° 28'
h'	4° 10'	39° 28'
i'	4° 10'	39° 30'
l'	4° 08'	39° 30'
m'	4° 08'	39° 31'
n'	4° 06'	39° 31'
o'	4° 06'	39° 33'
p'	4° 00'	39° 33'


Alla presente istanza, oltre il già citato piano,
si allega il programma di lavoro che la nostra Società intende
svolgere nel permesso.

Con osservanza.

San Donato Milanese, 31 GEN. 1978

Il Vice Direttore Generale
Divisione Esplorazione Idrocarburi
Dr. G. D'Agostino




On.le Ministero Industria, Commercio ed Artigianato

Direzione Generale delle Miniere

Ufficio Nazionale Minerario per gli Idrocarburi

R O M A - Via Molise, 2



Programma di massima dei lavori alle-
D.M. - 7 LUG. 1978
relative al permesso di ricerca per idro-
carburi liquidi e gassosi
prospezione "SAVELLI", di ha 92.373, nelle province di Cosenza
e Catanzaro.



SAVELLI
to a Soc. Ag. S.p.A.
IL DIRETTORE
UFF. NAZ. MIN. per gli IDROCARBURI
[Signature]

Nel quadro degli studi gravimetrici
nerale in corso in tutta la Penisola e allo scopo di ottenere
dati di maggiore dettaglio, la nostra Società è venuta nella
determinazione di estendere tali studi all'area che, con la pre-
sente istanza, si chiede in permesso non esclusivo di prospe-
zione sotto la denominazione di "SAVELLI", nelle province di
Cosenza e Catanzaro.

Il lavoro verrà affidato a una Società contrattista di sicuro affidamento quali sono l'Osservatorio Geofisico di Trieste, la GUS Europa (Globe Universal Sciences), la Prakla o la C.G.G. Non appena le gare d'appalto si saranno concluse, sarà nostra cura informarVi sul nominativo della Contrattista designata e sulla composizione della Squadra che opererà.

Nell'area in esame verranno rilevate circa 800 stazioni gravimetriche per un importo complessivo di circa 65 milioni di lire.

S.Donato Milanese, 31 GEN. 1978

AGIP S.p.A.

AGIP - ATTIVITA' MINERARIE
ESPLORAZIONE E PRODUZIONE IDROCARBURI
Il Vice Direttore Generale
Divisione Esplorazione Idrocarburi
Dr Oreste D'Agostino

