


10 4121



Programma di massima dei lavori allegato al D.M. 208/103/107, relativo al permesso di ricerca per idrocarburi liquidi e gassosi

FIVME OFANTO

intestato alla Soc. ALIP

UFFICIO NAZIONALE MINERARIO PER GLI IDROCARBURI

On.le Ministero Industria, Commercio ed Artigianato

Direzione Generale delle Miniere

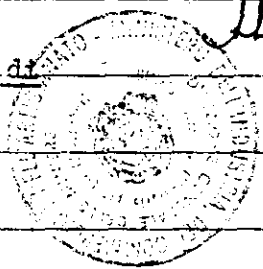
Ufficio Nazionale Minerario per gli Idrocarburi

R O M A - Via Molise, 2

Programma dei lavori da svolgere nel permesso non esclusivo di

prospezione "Fiume Ofanto", di ha 24.670, nelle province di

Foggia, Bari e Potenza



Nel quadro delle prospezioni gravimetriche in corso nella "Fossa Bradanica", è in programma l'estensione delle stesse all'area in domanda di cui all'oggetto.

Il lavoro verrà affidato al Contrattista "Osservatorio Geofisico di Trieste" che opererà con una squadra così composta:

- un capo squadra
- due operatori (un osservatore e un topografo)
- due o tre autisti
- tre operai
- tre automezzi
- adeguati strumenti topografici e gravimetrici.

L'impegno di spesa per tale rilievo è di circa 20 milioni di lire.

Con osservanza.

San Donato Milanese, 28 GEN. 1977

S.p.A.
fucina
AMMINISTRATORE DELEGATO
Egidio Egidi

163	164	165
174	175	176
186	187	188

Cerignola

Longitudine dal meridiano di Roma (Monte Mario)



3°00'

41°20'



MINISTERO DELL'INDUSTRIA, DEL COMMERCIO E DELL'ARTIGIANATO

DIREZIONE GENERALE DELLE MINIERE
Ufficio Nazionale Minerario per gli Idrocarburi:

Piano topografico allegato al D.M. del 20 LUG. 1977
 relativo al permesso di prospezione per idrocarburi liquidi e gassosi denominato **"FIUME OFANTO"**
 Accordato alla **Soc. AGIP**

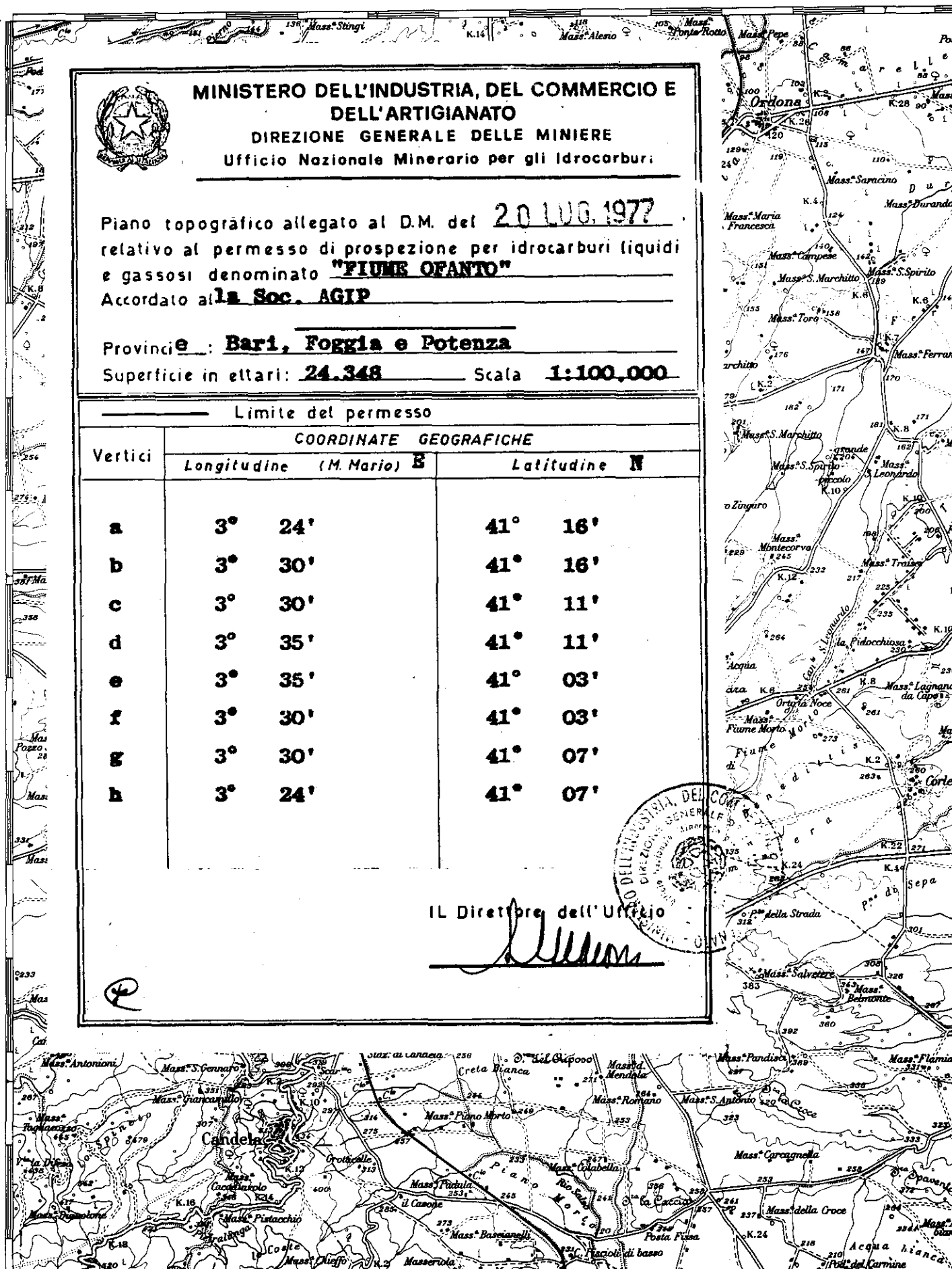
Provincie: **Bari, Foggia e Potenza**

Superficie in ettari: **24.348** Scala **1:100.000**

Limite del permesso

Vertici	COORDINATE GEOGRAFICHE			
	Longitudine (M. Mario) E		Latitudine N	
a	3°	24'	41°	16'
b	3°	30'	41°	16'
c	3°	30'	41°	11'
d	3°	35'	41°	11'
e	3°	35'	41°	03'
f	3°	30'	41°	03'
g	3°	30'	41°	07'
h	3°	24'	41°	07'

IL Direttore dell'Ufficio



Ariano Irpino F. 174

