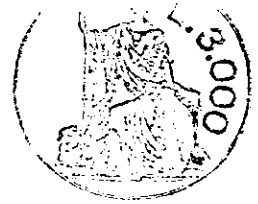


30



86



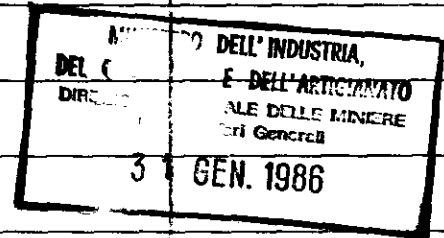
AL MINISTERO INDUSTRIA, COMMERCIO ED ARTIGIANATO.

Direzione Generale delle Miniere

Ufficio Nazionale Minerario per gli Idrocarburi

Via Molise, 2

ROMA



PROGRAMMA LAVORI DA SVOLGERE NEL PERMESSO NON ESCLUSIVO DI PRO-
SPEZIONE DENOMINATO "APPENNINO CENTRO SETTENTRIONALE" DI ETTA-
RI 609.247 NELLE PROVINCIE DI PESARO, ANCONA, MACERATA, ASCOLI
PICENO, PERUGIA, AREZZO.

La ricerca di idrocarburi nell'area appenninica centro-
settentrionale è stata ripetutamente affrontata dalla nostra
Società nel corso dell'ultimo quarto di secolo, di volta in volta
ta con mezzi tecnici d'indagine più affinati, lasciando peral-
tro insoluto il problema essenziale di questa area geologica,
che è quello di individuare l'andamento delle formazioni profon-
de sepolte sotto le unità tettoniche sovrascorse.

I rilievi sismici finora effettuati, sia nel periodo 1981
1983 con tecnica vibroseis, sia nel 1985 con esplosivo hanno
fornito risultati sempre migliori a mano a mano che sono state
adottate tecniche sempre più moderne e affinate; tuttavia tali
risultati sono stati spesso discontinui e non risolutivi per
quanto concerne le formazioni profonde o i settori ove la geo-
logia di superficie è particolarmente complessa. Talvolta sono
stati messi in luce eventi riflessi organizzati di un certo in-
teresse ma non sempre sufficienti per giustificare sondaggi

esplorativi necessariamente profondi.

La ricerca nell'area appenninica mantiene sempre caratteri, di elevato rischio tuttavia la nostra Società ritiene, alla luce del miglioramento delle tecniche di prospezione e di elaborazione dei dati, di doverla affrontare, ancora una volta e in un'ottica regionale su più ampia scala, sfruttando così anche il vasto bagaglio di dati ed esperienze già acquisiti.

A tale scopo è stato programmato, in regime di permesso di prospezione, un rilievo sismico a riflessione che comporterà l'esecuzione di circa km 150 di linee sismiche per una spesa dell'ordine di 2 miliardi di lire.


In particolari situazioni geologiche potranno essere eseguiti rilievi di dettaglio in superficie lungo i tracciati delle linee sismiche con lo scopo di fornire elementi di supporto alla elaborazione ed interpretazione delle sezioni sismiche medesime.

Continuerà la ricerca di appropriate tecniche di rilievo sismico necessarie per ottenere un responso adeguato alle esigenze di una situazione geologica notoriamente difficile. Altrettanto si può dire per l'elaborazione dei dati registrati.

Le operazioni sismiche verranno affidate a Società contrattiste all'avanguardia, i cui nomi verranno forniti non appena possibile.

San Donato Milanese, 30 GEN. 1986

AGIP S.p.A.

A handwritten signature in black ink, appearing to be 'M. P. ...', written over the printed text 'AGIP S.p.A.'.