


ID 4092



26 1988



AL MINISTERO INDUSTRIA, COMMERCIO ED ARTIGIANATO

Direzione Generale Miniere

Ufficio Nazionale Minerario per gli Idrocarburi

Via Molise, 2

ROMA

MINISTERO DELL'INDUSTRIA,
DEL COMMERCIO E DELL'ARTIGIANATO
DIREZIONE GENERALE DELLE MINIERE
27 MAG 1988

PROF. 468
DEL. 26.5.88

ISTANZA DI PERMESSO NON ESCLUSIVO DI PROSPEZIONE

DENOMINATO "APPENNINO CENTRO MERIDIONALE" DI ET-

TARI 1.171.289, NELLE PROVINCIE DI TERNI, PERUGIA,

RIETI, AQUILA, TERAMO, PESCARA, ISERNIA,

FROSINONE, LATINA E ROMA.

MINISTERO INDUSTRIA E COMMERCIO
Direzione Generale delle Miniere
UFF. Naz. Min. Idrocarburi
28 MAG 1988
403004
Poz.

La sottoscritta AGIP S.p.A., con sede

Milano Corso Venezia 16, (cap 20121) ed Uffici in

San Donato Milanese, Piazza Vanoni 1 codice fi-

scale numero 00464580588,

chiede

a codesto Ministero che, ai sensi della legge

11/1/1957, n° 6 e delle successive modificazioni,

di cui alla legge 21 Luglio 1967, n° 613, le venga

accordato un permesso non esclusivo di

prospezione, da denominarsi convenzionalmente

"Appennino Centro Meridionale". Il permesso di

prospezione ha un'estensione di ettari 1.171.289,

ed interessa le provincie di Terni, Perugia,

Rieti, Aquila, Teramo, Pescara, Isernia,

Frosinone, Latina e Roma.


APP 47

Pres. nota. Prop
XXXII-6
B

Come risulta nell'allegata planimetria
 alla scala 1/500.000, l'area richiesta è delimitata con linea nera, continua passante per i vertici aventi le seguenti coordinate geografiche:

Vertice	Longitudine E M.Mario	Latitudine N
a'	0° 10'	42° 38'
b'	0° 39'	42° 38'
c'	0° 39'	42° 34'
d'	0° 40'	42° 34'
e'	0° 40'	42° 33'
f'	0° 41'	42° 33'
g'	0° 41'	42° 32'
h'	0° 42'	42° 32'
i'	0° 42'	42° 31'
l'	0° 44'	42° 31'
m'	0° 44'	42° 26'
n'	0° 47'	42° 26'
o'	0° 47'	42° 25'
p'	0° 51'	42° 25'
q'	0° 51'	42° 28'
r'	1° 00'	42° 28'
s'	1° 00'	42° 31'
t'	1° 21'	42° 31'
u'	1° 21'	42° 27'
v'	1° 17'	42° 27'

AGIP S.P.A.



z'	1° 17'	42° 24'
a''	1° 18'	42° 24'
b''	1° 18'	42° 23'
c''	1° 19'	42° 23'
d''	1° 19'	42° 14'
e''	1° 30'	42° 14'
f''	1° 30'	42° 10'
g''	1° 31'	42° 10'
h''	1° 31'	42° 09'
i''	1° 32'	42° 09'
l''	1° 32'	42° 08'
m''	1° 33'	42° 08'
n''	1° 33'	42° 07'
o''	1° 34'	42° 07'
p''	1° 34'	42° 06'
q''	1° 35'	42° 06'
r''	1° 35'	42° 04'
s''	1° 31'	42° 04'
t''	1° 31'	41° 48'
u''	1° 32'	41° 48''
v''	1° 32'	41° 47'
z''	1° 38'	41° 47'
a'''	1° 38'	41° 37'
b'''	1° 34'	41° 37'
c'''	1° 34'	41° 30'

	d''	1° 02'	41° 30'
	e''	1° 02'	41° 33'
	f''	1° 03'	41° 33'
	g''	1° 03'	41° 37'
	h''	1° 02'	41° 37'
	i''	1° 02'	41° 38'
	l''	1° 01'	41° 38'
	m''	1° 01'	41° 39'
	n''	1° 00'	41° 39'
	o''	1° 00'	41° 40'
	p''	1° 08'	41° 40'
	q''	1° 08'	41° 45'
	r''	1° 05'	41° 45'
	s''	1° 05'	41° 46'
	t''	1° 03'	41° 46'
	u''	1° 03'	41° 47'
	v''	1° 02'	41° 47'
	z''	1° 02'	41° 48'
	a4	0° 56'	41° 48'
	b4	0° 56'	41° 50'
	c4	0° 55'	41° 50'
	d4	0° 55'	41° 53'
	e4	0° 37'	41° 53'
	f4	0° 37'	41° 50'
	g4	0° 34'	41° 50'

h4	0° 34'	41° 48'
i4	0° 33'	41° 48'
l4	0° 33'	41° 46'
m4	0° 30'	41° 46'
n4	0° 30'	41° 43'
o4	0° 35'	41° 43'
p4	0° 35'	41° 42'
q4	0° 37'	41° 42'
r4	0° 37'	41° 40'
s4	0° 52'	41° 40'
t4	0° 52'	41° 36'
u4	0° 51'	41° 36'
v4	0° 51'	41° 30'
z4	0° 30'	41° 30'
a5	0° 30'	41° 32'
b5	0° 26'	41° 32'
c5	0° 26'	intersezione linea
		di costa
d5	intersezione linea di	41° 35'
	costa	
e5	0° 13'	41° 35'
f5	0° 13'	41° 40'
g5	0° 11'	41° 40'
h5	0° 11'	41° 42'
i5	0° 09'	41° 42'

15 0° 09' 41° 48'

m5 0° 10' 41° 48'

Alla presente istanza, oltre al citato piano alla scala 1/500.000 in duplice esemplare, si allega una relazione illustrativa dei lavori programmati, in tre esemplari, nonché una planimetria non piegata dell'area richiesta.


Distinti saluti.

San Donato Milanese, **26 MAG.1988**

AGIP S.p.A.

Il Presidente

Ing. G. Muscarella





Agip S.p.A.

SEPI

PROGRAMMA DI LAVORI DA SVOLGERE NEL PERMESSO NON ESCLUSIVO DI
PROSPEZIONE DENOMINATO "APPENNINO CENTRO-MERIDIONALE"

Il Responsabile

Dr G. Groppi

A handwritten signature in black ink, appearing to be 'G. Groppi', written over the typed name.

S.Donato Milanese, Febbraio 1988



PROGRAMMA DI LAVORI DA SVOLGERE NEL PERMESSO NON ESCLUSIVO DI PROSPEZIONE DENOMINATO "APPENNINO CENTRO-MERIDIONALE"

La ricerca di idrocarburi nell'area appenninica centro-meridionale ha visto la nostra Società impegnata in temi di frontiera già a partire dagli anni '50. Negli ultimi anni l'affinamento dalle metodologie di acquisizione dati e delle tecnologie di perforazione, unite alla naturale e conseguente evoluzione del pensiero geologico, permettono di guardare alle aree di catena con rinnovato ottimismo. In particolare l'esperienza maturata nell'acquisizione di dati sismici in aree geologicamente simili crea nuovi interessi in questa area, da tempo trascurata.

Pur persistendo caratteri di rischio molto elevati, la ns. Società ha perciò deciso di affrontare nuovamente la ricerca in questo settore dell'Appennino in un'ottica regionale, sfruttando il bagaglio di conoscenze acquisite in precedenti esperienze.

A tale scopo sono stati programmati, in regime di permesso di prospezione, dei rilievi geofisici finalizzati alla risoluzione dei problemi di interpretazione delle strutture profonde, non ancora sufficientemente chiarite.

Il programma dei rilievi prevede l'acquisizione di dati aeromagnetici e gravimetrici a complemento della copertura già esistente e l'esecuzione di un rilievo sismico a riflessione di almeno 50 Km, da ubicarsi in base alle indicazioni provenienti dalla geologia di superficie e dalla interpretazione dei rilievi geofisici predetti; la spesa prevista è nell'ordine di 800 milioni di lire. A seconda dei risultati ottenuti, si potrà poi estendere il rilievo sismico in area di catena, con una o più linee attraverso l'intera dorsale Appenninica;



in questo caso, ove la particolare situazione geologica lo richiedesse, verranno programmati dei rilievi geologico-strutturali di dettaglio lungo i tracciati prescelti, per apportare le necessarie correzioni in fase di elaborazione, e per supportare l'interpretazione delle linee sismiche.

Tecniche diverse ed appropriate di rilievo sismico ed elaborazione dei dati registrati verranno utilizzate di volta in volta, adeguandosi alle esigenze delle situazioni geologiche locali.

Le operazioni geofisiche verranno affidate a Società contrattiste all'avanguardia i cui nomi verranno forniti quanto prima.