

Alla Regione Autonoma Friuli-Venezia Giulia

Direzione Regionale Industria ed Artigianato

Via Trento, 2 - TRIESTE (34100)

Oggetto: Istanza di rinuncia al permesso di ricerca idrocarburi liquidi e gassosi denominato "UDINE" (Province di Udine e Gorizia).

La scrivente ITALREX S.p.A., con sede legale ed uffici in Roma - Via Ennio Quirino Visconti, 90 (00193) - Codice Fiscale n. 08062400588, nella sua qualità di Rappresentante Unica della contitolarità del permesso "UDINE", nella quale la Società ENTERPRISE OIL EXPLORATION LIMITED partecipa con una quota del 45% e la Società PETREX S.p.A. per la restante quota del 20%,

PREMESSO

- che con D.A. n. 831 IND/38 del 31.10.1985 veniva conferita alla COPAREX S.A. l'autorizzazione ad eseguire ricerche di idrocarburi nel permesso "UDINE", dell'estensione di ettari 65.520, situato nel territorio delle Province di Udine e Gorizia;

- che con i successivi Decreti Assessoriali n. 104 IND/38 del 20.2.1986, n. 1199 IND/38 del 21.10.86 e n. 16 IND/38 del 11.2.1987 la contitolarità del permesso "UDINE" è stata modificata nel modo seguente:

- COPAREX 35%
- ENTERPRISE 45%
- PETREX 20%



11 OTT 1988
Prot. N. 2799

- che con D.A. n. 10 del 3.2.1988 è stato autorizzato il trasferimento dell'intera quota di titolarità detenuta da COPAREX (35%) nel permesso sopra richiamato alla ITALREX S.p.A.;
- che alla luce dei risultati acquisiti con i lavori di cui alla Relazione Tecnica allegata, l'area del permesso "UDINE" si è rivelata priva di interesse minerario,

DICHIARA

con la presente di voler rinunciare, come in effetti

RINUNCIA

ad ogni effetto di legge, al permesso di ricerca idrocarburi liquidi e gassosi denominato "UDINE".

Allega alla presente una Relazione Tecnica illustrante i lavori svolti ed i risultati ottenuti che hanno determinato la rinuncia stessa.

Con osservanza,


Roma,

ITALREX S.p.A.

L'Amministratore Delegato

(O. Rocca)

All.: c.s.





RELAZIONE TECNICA SUI LAVORI ESEGUITI DURANTE I PRIMI TRENTA-
SEI MESI DEL PRIMO PERIODO DI VIGENZA DEL PERMESSO DI RICERCA
IDROCARBURI LIQUIDI E GASSOSI DENOMINATO "UDINE".




Il permesso "UDINE" si situa ai piedi della estremità orienta-
le delle Alpi calcaree meridionali e costituisce con l'atti-
guo permesso "GEMONA", dei quali la scrivente è pure contito-
lare, un blocco unico, anche se con aspetti e caratteristiche
geologiche differenti.



Le osservazioni ed i risultati ottenuti dai lavori eseguiti
durante i primi 36 (trentasei) mesi del primo periodo di vi-
genza, sono stati inseriti in un contesto regionale per un ap-
profondimento conoscitivo sulle tematiche della ricerca e la
identificazione, nell'area interessata dal permesso, di even-
tuali situazioni geostrutturali favorevoli all'ubicazione del
primo pozzo esplorativo d'obbligo entro il 31 ottobre 1988.

A tal fine sono state eseguite in dettaglio le seguenti inda-
gini geologiche e geofisiche:



1986 - Campagna geologica di superficie e studio
fotogeologico per un costo di Lire Italiane
57.000.000=;

- Acquisto e reprocessing di 31 Km di linee si-
smiche registrate in passato da altre Compa-
gnie sull'area del Permesso, per un costo di
Lit. 87.000.000=;

1987 - Registrazione per complessivi 58,310 Km di

sismica a riflessione con sorgente "Vibro-
seis", copertura 2400%;

- Processing ed interpretazione con l'integra-
zione di tutti i dati ed informazioni dispo-
nibili,

per un costo complessivo di circa Lire Italia-
ne 502.000.000;

1988 - Registrazione di un dettaglio sismico per
complessivi 44 Km eseguito con metodo "Vibro
seis", copertura 3000% con relativo proces-
sing ed interpretazione, per un costo di
circa Lit. 330.000.000=.


Malgrado l'impegno tecnico e finanziario profuso nell'esecu-
zione dei suddetti lavori, i risultati, finalizzati attraver-
so la stesura di mappa in isocrone di orizzonti nell'ambito
della serie flyschioide eocenica e di un orizzonte vicino al
top dei carbonati autoctoni, non hanno portato all'individua-
zione nell'area del permesso di strutture geometricamente ben
definite al livello degli orizzonti mappati, né hanno sciolto
alcune riserve circa la genesi degli idrocarburi o la qualità
dei réservoirs.

Conseguentemente l'assenza di interesse minerario nell'area
del permesso, ha motivato la decisione della contitolarità di
non dar corso alla perforazione del pozzo d'obbligo (scadenza
31.10.1988) ed a rinunciare al permesso stesso.


Roma, - 4 OTT. 1988

ITALREX S.p.A.

L'Amministratore Delegato



(O. Rocca)



REVISIONS		CLIENT. ITALREX S.P.A	
DATE	BY	AREA UDINE	
POSITIONS LOCATED BY			
		SCALE: 1 : 50000	GRID SYSTEM:
		PROJECTION: TRANSVERSE MERCATOR	GRID UNIT: METER
		SPHEROID: INTERNATIONAL	FALSE NORTHING: 0.00
		CENT. MERIDIAN: 15°00' 00.000" E	FALSE EASTING: 2.520.000.00
		SCALE FACTOR ON CENTRAL MERIDIAN: 0.9996000000	FALSE ORIGIN AT C.M. AND LATITUDE: 0°00' 00.000" N
WESTERN GEOPHYSICAL COMPANY OF AMERICA		DATE (DD/MM/YY): 30- 8-88	SETBACK APPLIED: GEODETIC DATUM:
			MAP NO.: