

104033



d2DP-A9

Al MINISTERO dell'INDUSTRIA, del COMMERCIO e dell'ARTIGIANATO

Direzione Generale delle Miniere

Ufficio Nazionale Minerario per gli Idrocarburi

Via Molise, 2

ROMA

ISTANZA DI PERMESSO DI PROSPEZIONE NON ESCLUSIVO DI RICERCA

DI IDROCARBURI LIQUIDI E GASSOSI DA DENOMINARE d D.P.-AG, di

ETTARI 399.620, NEL SOTTOFONDO MARINO ADIACENTE ALLA COSTA

PUGLIESE (Zona " D ").

La sottoscritta AGIP S.p.A., con sede in Roma, P.le

E. Mattei, 1 (cap 00144), Direzione ed Uffici per l'Esplora-

zione in San Donato Milanese, il cui n° di codice fiscale è

00464580588,

chiede

ai sensi della legge 21.7.1967 n° 613, l'attribuzione di un

permesso di prospezione non esclusivo di ricerca di idrocar-

buri liquidi e gassosi nel sottofondo del Mare Adriatico,

Zona "D", avente un'area di ha 399.620 e delimitato, come da

planimetria allegata, ricavata dalla carta nautica dell'Isti-

tuto Idrografico della Marina, alla scala 1:250.000. relativa

al foglio 921/M, con linea nera, continua, passante per i

sottonotati vertici, definiti dalle seguenti coordinate

geografiche:

Vertice Longit.E Greenwich Latitudine N

a intersezione parallelo di 41° 39' con linea di costa

Stampa: MINISTERO DELL'INDUSTRIA, DEL COMMERCIO E DELL'ARTIGIANATO - UFFICIO NAZIONALE DELLE MINIERE - DIREZIONE GENERALE
300863

Preso nota
XXV-11
[Signature]

	b	16° 21'	41° 39'
	c	16° 21'	41° 26'
	d	16° 22'	41° 26'
	e	16° 22'	41° 25'
	f	16° 40'	41° 25'
	g	16° 40'	41° 22'
	h	16° 45'	41° 22'
	i	16° 45'	41° 21'
	l	16° 47'	41° 21'
	m	16° 47'	41° 20'
	n	61° 52'	41° 20'
	o	16° 52'	41° 19'
	p	16° 53'	41° 19'
	q	16° 53'	41° 18'
	r	17° 12'	41° 18'
	s	17° 12'	41° 14'
	t	17° 25'	41° 14'
	u	17° 25'	41° 06'
	v	17° 26'	41° 06'
	z	17° 26'	41° 05'
	a'	17° 28'	41° 05'
	b'	17° 28'	41° 00'
	c'	17° 25'	41° 00'
	d'	17° 25'	40° 58'
	e'	17° 27'	40° 58'

f'	17° 27'	40° 56'
g'	17° 28'	40° 56'
h'	17° 28'	40° 54'
i'	17° 29'	40° 54'
l'	17° 29'	40° 53'
m'	17° 32'	40° 53'
n'	17° 32'	41° 00'
o'	17° 36'	41° 00'
p'	17° 36'	41° 01'
q'	17° 37'	41° 01'
r'	17° 37'	40° 51'
s'	17° 42'	40° 51'
t'	17° 42'	40° 50'
u'	17° 47'	40° 50'
v'	17° 47'	40° 49'
z'	18° 10'	40° 49'
a''	18° 10'	40° 31'

b'' intersezione parallelo di 40° 31' con linea di costa.

La sigla convenzionale da usare nella denominazione del permesso è AG.

A corredo della presente istanza si allegano:

- a) un esemplare della stessa, in carta legale,
- b) tre esemplari del programma lavori, in carta legale,
- c) due esemplari del piano bollato e firmato, con la delimitazione dell'area richiesta,

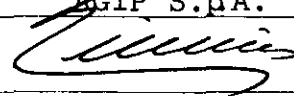
d) un piano in bianco non piegato.

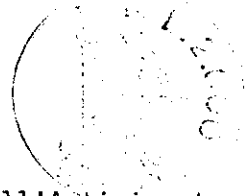
e) tre esemplari della relazione geologica, bollata.

Con osservanza

San Donato Milanese, **29 OTT. 1981**

AGIP S.p.A.

A handwritten signature in black ink, appearing to be 'L. Minis', written over the printed text 'AGIP S.p.A.'.



d2 D.P.-AG

Al Ministero dell'Industria del Commercio e dell'Artigianato

Direzione Generale Miniere

Ufficio Nazionale Minerario per gli Idrocarburi

Via Molise, 2

ROMA


Programma di massima dei lavori
gato A. D. M.
relativo al permesso non esclusivo per idro-
carburi liquidi
20 SET 1982
D.P.-AG

intestato a AGIP

PROGRAMMA DEI LAVORI DA SVOLGERE NEL PERMESSO NON ESCLUSIVO DI

PROSPEZIONE DA DENOMINARE d D.P -. AG, HA 399.620, SITUATO

NELL'OFFSHORE PUGLIESE - ZONA D.



L'area in istanza ricade nell'off-shore adriatico compreso tra Manfredonia e Brindisi ed ha una superficie di 399.620 ettari.

La richiesta di tale permesso rientra nel quadro di lavori per l'acquisizione di elementi utili alla nostra società che sta conducendo una intensa attività di ricerca petrolifera nelle zone limitrofe alla istanza, sia in mare che nella regione Puglie.

MINISTERO DELL'INDUSTRIA,
DEL COMMERCIO E DELL'ARTIGIANATO
DIREZIONE GENERALE
MINIERE
Ufficio Nazionale Minerario
30 OTT. 1981

I lavori che si intende effettuare sono volti ad ottenere elementi utili alla ricostruzione regionale di mappe sismiche, gravimetriche, nonché alla interpretazione geologica del settore costiero delle Puglie, inaccessibile ai rilievi per insediamenti urbani ed industriali.

Lo studio di detti elementi dovrebbe portare alla individuazione della profondità e dell'assetto strutturale del pre-Burano che costituisce il principale obiettivo della ricerca.

Programma Lavori

Verrà eseguita una campagna sismica di circa 200 km di linee utilizzando i parametri messi a punto nei numerosi rilievi eseguiti dall'AGIP nella regione. Detta campagna si è resa necessaria per le difficoltà di interpretazione riscontrata nel rilievo in corso nei permessi on-shore adiacenti all'area richiesta.

Sarà estesa in mare la prospezione gravimetrica eseguita nell'area pugliese nell'anno 1980 la cui interpretazione è stata recentemente ultimata. Per detta estensione verranno effettuate circa 2000 stazioni gravimetriche.


La spesa per la realizzazione del programma lavoro sopra esposto è previsto in circa 700 milioni di lire così ripartiti:

- Rilievo sismico di 200 km di linee: 100 milioni di lire.
- Rilievo gravimetrico costituito da 2000 stazioni gravimetriche: 600 milioni di lire.

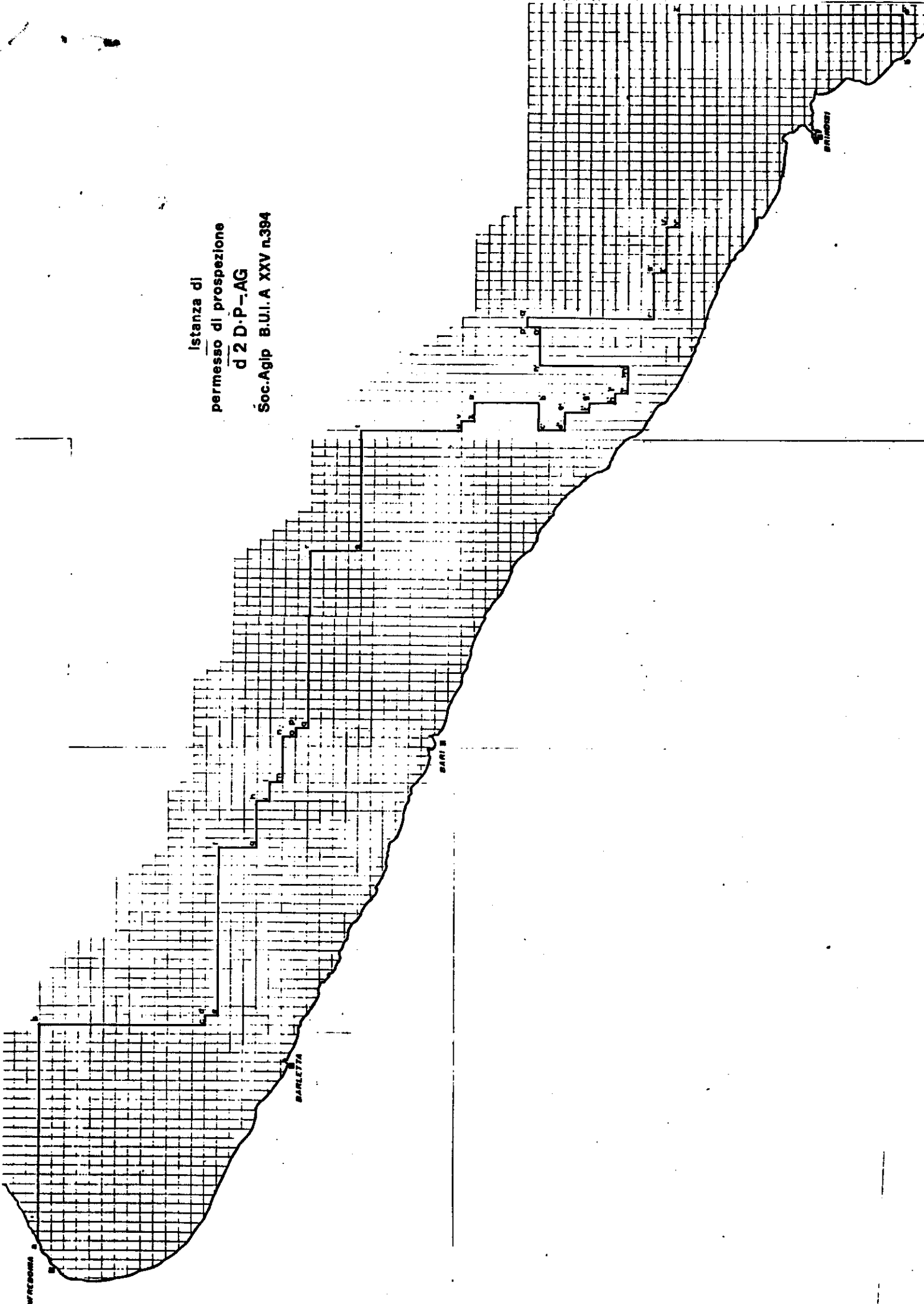
Con osservanza

San Donato Milanese. 29 OTT. 1981

AGIP S.p.A.



Istanza di
permesso di prospezione
d 2 D.P.-AG
Soc.Agip B.U.I.A XXV n.394



AGIP S.p.A.

REIT

RELAZIONE GEOLOGICA ALLEGATA ALLA
ISTANZA DI PERMESSO DI PROSPEZIONE
NON ESCLUSIVA NELL'OFFSHORE ADRIATICO

Il Responsabile

Dr. A. Biancoli



S. Donato Mil. se 26.10.81

Rel. REIT n°29/81

1. AREA DELL'ISTANZA

L'istanza di permesso di prospezione non esclusiva co
pre una superficie di ha 399.620 nell'offshore adriatico da Manfre
donia a Brindisi.

Il lato sud-occidentale coincide con un tratto di co-
sta pugliese; verso Nord-Est confina con i limiti meridionali dei
permessi di ricerca offshore già esistenti (D.R48.SE, F.R14.AG,
D.R56.CL).

2. SCOPO DEL LAVORO

L'Agip sta svolgendo in Puglia e nell'offshore antistan
te un vasto programma di ricerca petrolifera con prospezioni geofi
siche.

La richiesta di tale permesso è dettata dalla necessi
tà di coprire l'area interposta fra i permessi di ricerca in terra
ferma e quelli offshore per completare l'acquisizione di dati uti
li alla ricostruzione di mappe sismiche e gravimetriche a scala re
gionale.

Secondariamente si intende acquisire in mare gli ele-
menti utili per la comprensione geologica del settore costiero del
la Puglia inaccessibile ai rilievi per insediamenti urbani ed in-
dustriali.

3. CONSIDERAZIONI GEOLOGICHE E TEMI DI RICERCA

Le formazioni presenti nell'area del permesso d'istan
za sono costituite da sequenze sabbiose plio-quadernarie e da una
monotona successione calcareo-dolomitica appartenente alle serie



cretaceo-giurassiche ed alla parte superiore di quella triassica.

L'obiettivo primario per la ricerca di idrocarburi in questa zona è la successione al di sotto della sequenza impermeabile delle evaporiti triassiche (pre-Burano).

L'attuale indagine geofisica è finalizzata soprattutto al riconoscimento della profondità e dell'andamento strutturale del Pre-Burano.

4. PROGRAMMA DI LAVORO

Si prevede di articolare il programma nel modo seguente:

4.1 - Sismica

Verranno eseguiti circa 200 Km di linee utilizzando le modalità ed i parametri messi a punto durante i numerosi rilievi eseguiti dall'Agip nella regione.

Questa campagna sismica è resa necessaria dalle difficoltà incontrate durante il rilievo attualmente in corso nei permessi on-shore adiacenti all'area richiesta.

4.2 - Gravimetria

L'Agip intende estendere in mare la prospezione gravimetrica eseguita nell'area pugliese nel 1980 e la cui interpretazione è stata recentemente ultimata.

A questo proposito verranno misurate circa 2000 stazioni.

4.3 - Costi

Il costo del programma sismico sopra esposto è di circa 100 milioni di lire.

Il costo del programma gravimetrico, per la cui effettuazione sono previsti quattro mesi e mezzo di lavoro è di circa 600 milioni di lire.





15/82

UFFICIO NAZIONALE MINERARIO per gli IDROCARBURI

Sezione di

SEZIONE IDROCARBURI	
DI NAPOLI	
27 GEN. 1982	
Prov.	437
Sez.	
	Partiz.

Via Medina, 40

NAPOLI

Prot. 0118/3520

AUTORIZZAZIONE PROGRAMMA PROSPEZIONE SISMICA OFFSHORE

MARE ADRIATICO - ZONA D - PERMESSO: istanza " d 2D.P.

-/AG DI PERMESSO NON ESCLUSIVO DI PROSPEZIONE PER LA

RICERCA IDROCARBURI. METODO AIR GUN - MOTONAVE PRO-

SPEKTA.

La sottoscritta AGIP S.p.A.- Direzione dei Servizi per l'Esplorazione con sede in San Donato Milanese,

- ai sensi della legge 21.7.1967 n° 613 , relativa alla ricerca e coltivazione di idrocarburi liquidi e gassosi nel mare territoriale e nella piattaforma continentale;

- in ottemperanza a quanto disposto dagli artt. 19 e 20, titolo II capo II del Disciplinare tipo per i permessi di prospezione e di ricerca,

sottopone per l'autorizzazione a codesta Sezione Idrocarburi un programma di rilievi sismici da eseguire nell'area dell'istanza del permesso non esclusivo di prospezione d 2 D.P.-/.AG di Km 256.

Al riguardo si comunica che il Comitato tecnico per gli Idrocarburi ha espresso parere favorevo-

le all'accoglimento della suddetta istanza e che il decreto di conferimento del permesso è in corso di emanazione, come risulta dalla lettera del Ministero Industria, Direzione Generale delle Miniere, prot. n° 390134 del 12.1.1982, allegata alla presente, indirizzata a questa Società.

Tale permesso ricadente sotto le Circo^{sc}rizioni delle Capitanerie di Porto di Molfetta, di Bari e di Brindisi, è ubicato nella zona di mare di competenza del Dipartimento Militare Marittimo dello Ionio e del Canale d'Otranto. Si allega la relativa mappa con le linee sismiche segnate in rosso e la descrizione della tecnica di rilievo.

Come sorgente d'energia si adotterà il metodo Air Gun.

OBIETTIVO della RICERCA

Investigazione dell'assetto strutturale del riflettore, già individuato in offshore e sui tests sismici terrestri tra 2.5 e 3.5 sec. T.W.T., di presumibile età triassica.

La durata presumibile dei lavori sarà di circa
3
90 giorni a partire dal 13 Febbraio 1982 e termine 3 Maggio 1982.

Per incarico della sottoscritta i lavori saranno affidati alla Società RIG s.r.l. con sede in Mila-

no , Via Pordenone, 13.

Detta Società utilizzerà, per l'esecuzione del rilievo, la motonave PROSPEKTA battente bandiera della Germania Federale, riconosciuta idonea dai Registri navali internazionali e dalle Autorità italiane (si allega la descrizione tecnica).

La scrivente Società chiede a codesta Sezione regolare autorizzazione per l'esecuzione dei lavori e confida di ottenerla al più presto possibile, essendo essa indispensabile per aprire il dialogo con le Autorità marittime locali.

Ringraziando , invia distinti saluti.

Allegati: 10 mappe bollate con linee sismiche segnate in rosso e foglio bollato con relative coordinate:

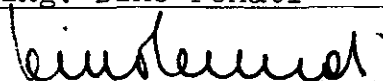
1 descrizione tecnica del lavoro

1 descrizione tecnica della nave

San Donato Milanese, 20 GEN 1982

AGIP S.p.A.

Il Direttore dei Servizi per l'Esplorazione
Ing. Dino Fenati



Agip SpA
Attività Minerarie
GETI

Istanza "d 2 D. P. - /AG" di Permesso non esclusivo di prospezione


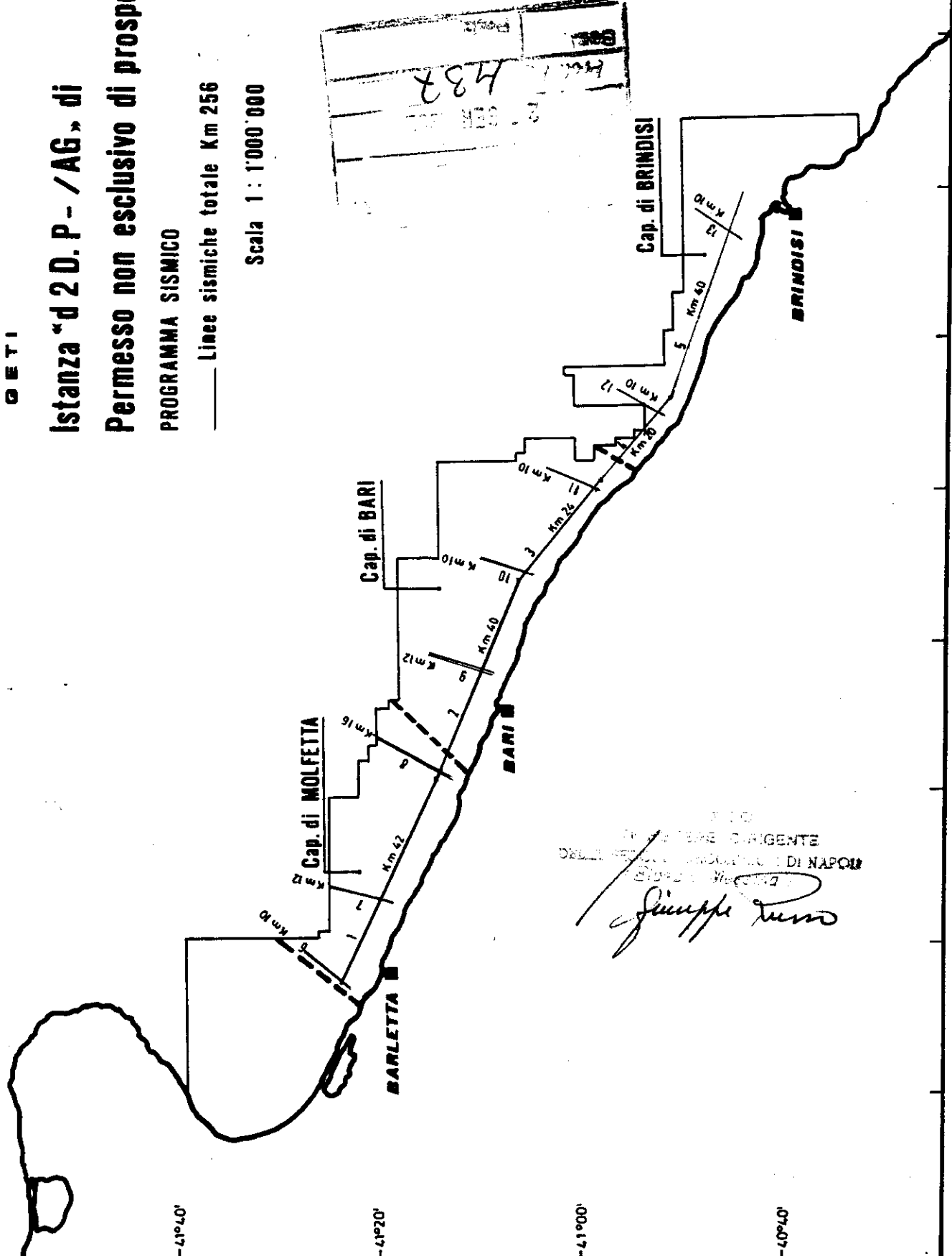
PROGRAMMA SISMICO

— Linee sismiche totale Km 256

Scala 1 : 1'000'000

16°00' 16°20' 16°40' 17°00' 17°20' 17°40' 18°00' 18°20' 18°40'

42°00' 41°40' 41°20' 41°00' 40°40'



DIRS
Ing. Dind Fenedi

UFFICIO
DIRETTORE DIRIGENTE
DELLA REGIONE CAMPANIA DI NAPOLI
Giuseppe Russo