

10 4019

C. P4. CO



RELAZIONE TECNICA E PROGRAMMA DI LAVORO PER LE AREE RIDOTTE

A - B e C DELL'ISTANZA DI PERMESSO NON ESCLUSIVO DI PROSPEZIONE ZONA "C" - d 5 CP-CO

A seguito della riduzione dell'area dell'istanza di permesso non esclusivo di prospezione richiesta in data 30.9.1971 il programma di sismica a riflessione che la CONTINENTALE ITALIANA S.p.A. si propone di eseguire nelle ~~tre distinte aree ridotte come mostrato dall'unito stralcio planimetrico~~ alla scala 1.250.000 è il seguente :

AREA "A"	km. 48	costo	L. 4.800.000
AREA "B"	km. 9	costo	L. 900.000
AREA "C"	km.36	costo	L. 3.600.000

~~Totale per le tre aree : km.93 costo L. 9.300.000.~~

Il programma sismico verrà eseguito dalla Compagnia Generale di Geofisica che impiegherà il sistema air-gun il quale esclude completamente l'uso di materiale esplosivo salvaguardando in tal modo il patrimonio ittico e non pregiudicando la normale navigazione e l'attività di pesca nella zona.

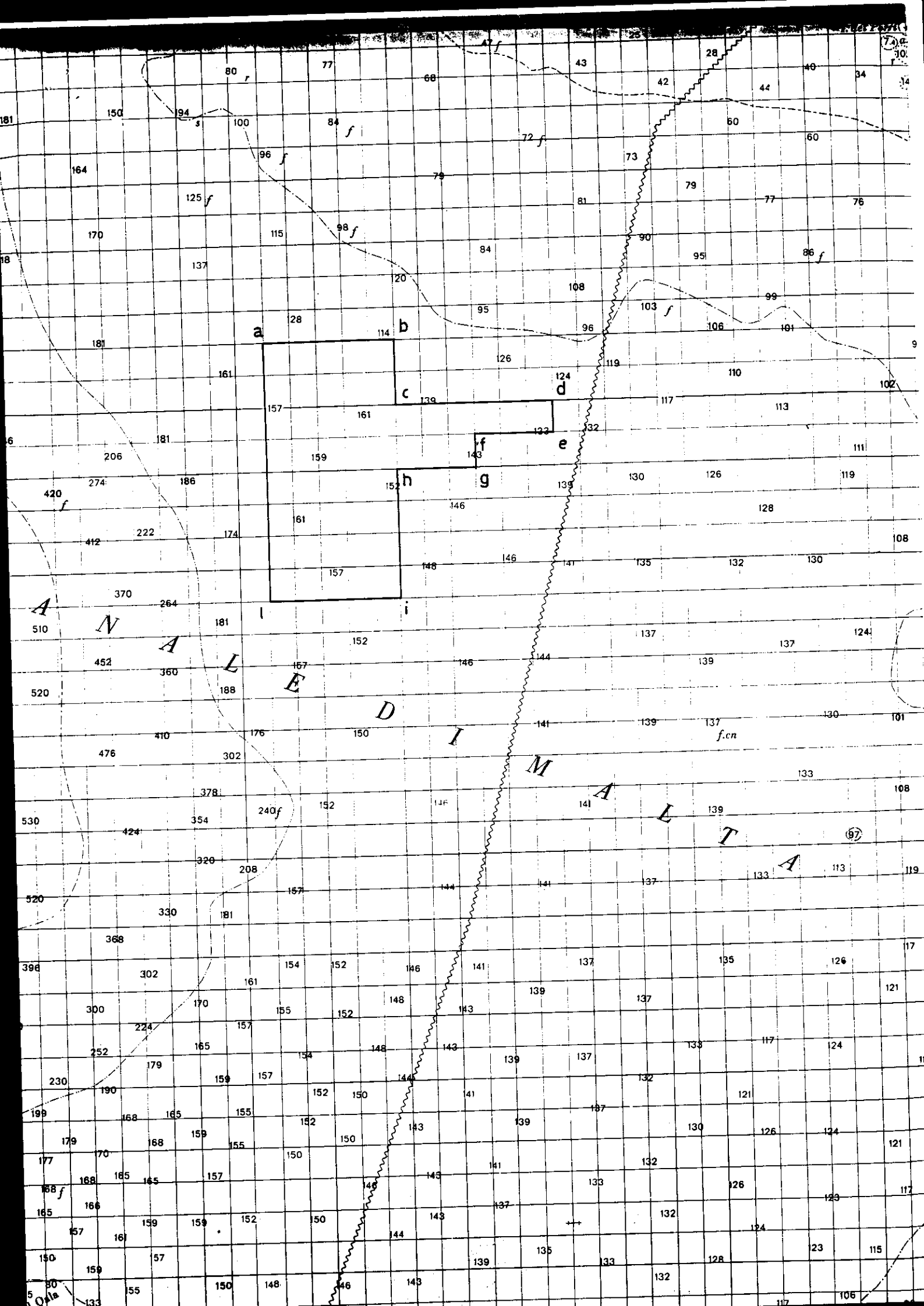
La scrivente Società si impegna a fornire ulteriori informazioni se ritenute necessarie.

In fede.

CONTINENTALE ITALIANA S.p.A.

G. D. Lee

Milano, 28.2.1972



15°

CONTINENTALE ITALIANA S.p.A.

d 4 CP-CO

----- Linee sismiche da eseguire (Km 588)

SCALA 1:250'000

36°30'

36°30'



CONTINENTALE ITALIANA S. p. A.
Il Presidente

A. Di Biello

30 SET. 1971

15°

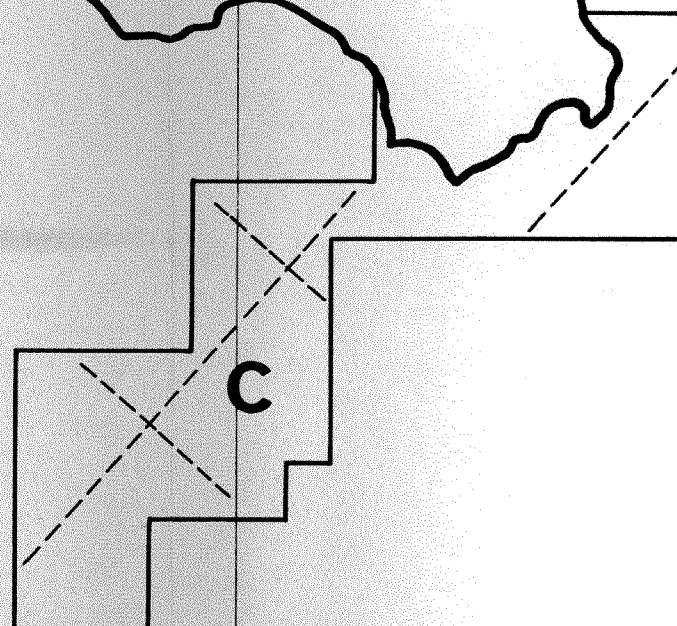
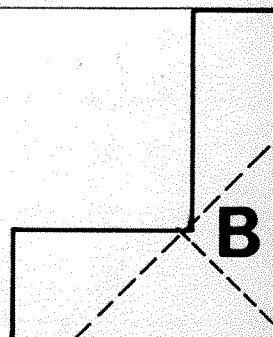
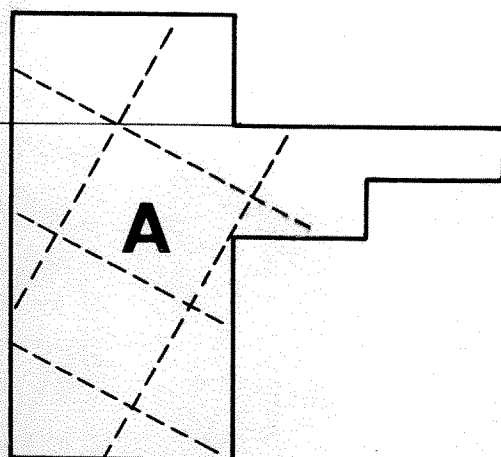
RAGUSA

CONTINENTALE ITALIANA S.p.A.

ex d5 CP-CO

----- Linee sismiche da eseguire

Area A	Km. 48
Area B	Km. 9
Area C	Km. 36



36°30'

36°30'

15°

15°

28 FEB. 1972

CONTINENTALE ITALIANA S.p.A.

C. M. Lee

SCALA 1:250'000