



A-P7-AG

On. Ministero Industria, Commercio e Artigianato

Direzione Generale Miniere, UNMI

R O M A - Via Molise 2

Istanza di permesso di prospezione non esclusivo nella piattaforma continentale del Mare Adriatico, Zone AB, d.AB.P...AG di ha 12.717.

INDUSTRIA  
E ARTIGIANATO  
- 2 SET 1969  
GABINETTO

La sottoscritta AGIP S.p.A con Sede in Milano ed Uffici della Direzione Mineraria in S. Donato Milanese,

chiede

a Codesto On. Ministero che, ai sensi della legge 21 Luglio 1967, n. 613, le venga assegnato un permesso di prospezione non esclusivo nella piattaforma continentale del Mare Adriatico, Zone A-B, avente un'area di ha 12.717 e delimitata, come da allegato foglio della carta nautica dell'Istituto Idrografico delle Marina alla scala 1:250.000, con linea nera passante per i vertici a-b-c-d-e-f, aventi le seguenti coordinate geografiche:

Vertice	a	lat.	44° 07',6	long.	12° 41'
"	b	"	44° 07',2	"	12° 41'
"	c	"	44° 06',6	"	12° 39',76
"	d	"	43° 58',53	"	12° 48'
"	e	"	43° 57',75	"	12° 48'
"	f	"	43° 04',016	"	12° 35',006

Si fa presente che la sigla convenzionale da usare nella denominazione del permesso di prospezione è AG.

A corredo della presente istanza si allega:


- a) n°9 copie dell'istanza, di cui 6 in carta legale;
- b) n°9 esemplari del foglio della carta nautica dell'Istituto Idrografico della Marina, di cui 6 bollati, con su riportato il perimetro del permesso;
- c) n°1 esemplare dello stesso foglio privo di indicazioni;
- d) n°9 esemplari di una relazione con le indicazioni delle operazioni che la ns. Società intende svolgere nel permesso.


Non si inviano i documenti di cui alle lettere e), f) dalla Vs. Circolare n. 392441 del 7 Agosto 1967, in quanto già in Vs. possesso.

Con osservanza

S. Donato Milanese, 1 SET. 1968

AGIP S.p.A. DIMI  
Il V. Direttore Generale  
Responsabile Div. Esplorazione  
Dr. Dante Jaboli

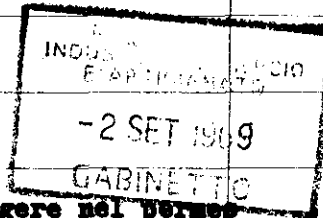




On. Ministero Industria, Commercio e Artigianato

Direzione Generale delle Miniere, UNMI

ROMA - Via Molise 2



Relazione illustrativa sulle operazioni da svolgere nel permesso di prospezione non esclusivo d. AB.P... AG di ha 12.717.

La nostra Società allo scopo di poter ottenere al più presto un quadro completo della situazione geo-tettonica e strutturale della piattaforma Adriatica e per avere le possibilità di poter correlare i dati in nostro possesso emersi dai rilievi effettuati nella zona offshore dell'area di esclusiva ENI, cui l'area in oggetto è la prosecuzione, ha in programma di interessare la stessa con una campagna di rilievo sismico a riflessione (come indicato nell'allegata planimetria) della lunghezza di circa 100 km di linee da effettuarsi subito dopo l'assegnazione del permesso di prospezione. Il costo di tale rilievo sarà di circa £.35 milioni.

Il rilievo verrà eseguito utilizzando una impresa altamente specializzata, quale la Western Geophysical Co., molto nota in Italia per aver già operato per nostro conto in mari italiani; la elaborazione dei dati sarà effettuata presso i laboratori della Società contrattista con l'impiego di calcolatori elettronici.

Sarà nostra premura, non appena ottenuto il permesso, comunicare a Codesto Ministero e alle altre Autorità competenti, il nome della nave che effettuerà il rilievo, con tutti i dati tecnici.

rici relativi alla stessa, la lunghezza del cavo e il periodo esatto in cui il rilievo verrà effettuato.

Assicuriamo infine Codesto Ministero che per il rilievo non verrà fatto uso di esplosivo.

Con perfetta osservanza.

S. Donato Milanese 4 SET. 1969

AGIP S.p.A. BINI  
Il V. Direttore Generale  
Responsabile Div. Esplorazione  
Dr. Dante Jabali

*Dante Jabali*