

A.P6.HP

PROGRAMMA DEI LAVORI E RELAZIONE TECNICA PERMESSO

DI PROSPEZIONE d A.P.-HP

PREMESSE GEOGRAFICHE

Il permesso di prospezione in mare, convenzionalmente denominato d A.P.-HP, richiesto dalla Hamilton Brothers Italiana S.p.A. e dalla Placer Mineraria S.p.A., ha una estensione di 10977 ettari ed è situato al largo della costa romagnola.

La profondità massima delle acque nell'area richiesta è di 38 metri.


CARATTERISTICHE GEOLOGICHE

L'area del permesso richiesto è situata nel prolungamento in mare del bacino pliocenico-quadernario del Po che, dalla Pianura Padana si estende nel mare Adriatico.

Il tema geologico dei lavori presenta aspetti abbastanza interessanti, considerando la profondità non eccessiva del sub-strato mesozoico e l'assottigliamento, verso nord-est delle formazioni terziarie.

Gli obiettivi principali della ricerca, sono le formazioni probabilmente mineralizzate del Cretaceo che, nell'area del permesso tende gradatamente a risalire verso nord-est. Tuttavia, anche una ricerca stratigrafica e a pinch-out nel Miocene-Pliocene, potrebbe dare risultati positivi.





On.le MINISTERO INDUSTRIA E COMMERCIO

Direzione Generale delle Miniere

Ufficio Nazionale Minerario Idrocarburi

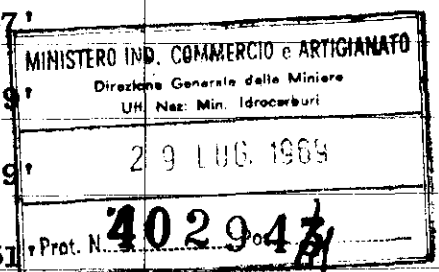

Via Molise, 2 - ROMA

La Società Hamilton Brothers Italiana S.p.A. con sede in Roma, Via Parigi 11, e la Società Placer

Mineraria S.p.A. con sede in Roma, Via Venti Settembre 1, chiedono, ai sensi della Legge 21 luglio 1967, n.613, il permesso non esclusivo per eseguire prospezione nella Zona A del sottofondo marino

adriatico e precisamente nell'area convenzionalmente denominata d A.P.-HP della estensione di ettari 10.977 e delimitata, come da unita carta idrografica alla scala 1:250.000, con linea continua passante per i vertici o punti aventi le seguenti coordinate geografiche:

Vertice o punto d'intersezione	Longitudine Est Greenwich	Latitudine Nord
a	12° 50'	44° 58'
b	13° 03'	44° 58'
c	13° 06'	44° 47'
d	13° 03'	44° 47'
e	13° 03'	44° 49'
f	13° 04'	44° 49'
g	13° 04'	44° 51'



h	13° 03'	44° 51'
i	13° 03'	44° 52'
l	13° 02'	44° 52'
m	13° 02'	44° 53'
n	13° 00'	44° 53'
o	13° 00'	44° 54'
p	12° 59'	44° 54'
q	12° 59'	44° 56'
r	12° 58'	44° 56'
s	12° 58'	44° 57'
t	12° 50'	44° 57'

Le scrivente Società dichiarano di non trovarsi nelle condizioni di cui all'Art.26 della Legge 21 luglio 1967, n.613. Rendono noto inoltre di aver stabilito, per la presente area richiesta, le seguenti quote di partecipazione:

50% HAMILTON BROTHERS ITALIANA S.p.A.

50% PLACER MINERARIA S.p.A.

Rappresentante per tutti i rapporti con l'Amministrazione e con i terzi, viene nominata la Società Hamilton Brothers Italiana S.p.A.

HAMILTON BROTHERS ITALIANA S.p.A.

*F. Cuman*

PLACER MINERARIA S.p.A.

Roma, 26 luglio 1969

*F. Cuman*