




Al Ministero Ind. Com. Art. Dir.Gen.Miniere UNMIG

ROMA - Via Molise, 2

Alla Sezione UNMIG di NAPOLI


Via Medina, 40



ISTANZA DI ULTERIORE SOSPENSIONE LAVORI NELLA
CONCESSIONE DI COLTIVAZIONE "S.LAURA"

PROT. 0523 /3520
DEL 12 LUG. 1989

La sottoscritta AGIP S.p.A., con sede
legale in Milano, Corso Venezia 16, Direzione ed
Uffici in S. Donato Milanese, Piazza Vanoni
c.f. n° 00464580588, titolare della concessione
"S.LAURA" ubicata in provincia di Matera e
conferitale con D.I. del 20/01/1986, con scadenza
al 25/06/1994;



premessò


che a seguito di istanze rispettivamente del
02/07/1986 e 23/06/1988, la realizzazione del
programma lavori è stata differita al 02/07/1989;

considerato

che per le motivazioni nel seguito riportate,
l'attività nell'ambito della concessione in
oggetto, non può allo stato essere ripresa;

chiede

ai sensi dell'art. 47 del Disciplinare Tipo, di
cui al D.M. 02/05/1968, nonchè all'art. 26 R.D.
29/07/1927 n° 1443, l'autorizzazione ad una




ulteriore sospensione di 12 mesi dell'attività nell'ambito della concessione in oggetto e cioè fino al 02/07/1990.

MOTIVAZIONE DELLA RICHIESTA

Le concessioni S. LAURA, conferita il 26/06/1964 e NOVA SIRI SCALO, conferita il 24/05/1963, sono entrambe inglobate nell'attuale permesso "RABATANA" (SORI 100%) e derivano dal permesso "ROTONDELLA" (AGIP 100%) scaduto definitivamente il 26/06/1966. Il permesso "RABATANA", conferito a SORI S.p.A. con D.M. del 05/09/1985, ingloba quasi totalmente l'ex permesso "ROTONDELLA", escludendone solo un lembo a SE, nella zona del vertice C dello stesso permesso (Fig. 1). La concessione "S.LAURA" è stata richiesta sulla base del ritrovamento effettuato con il pozzo "ROTONDELLA 3" e la sua coltivazione presupponeva un'eventuale, possibile utilizzazione di facilities comuni ad altri campi vicini, dei quali si ipotizzava la scoperta. Infatti la coltivazione del campo con la sola produzione dal pozzo "ROTONDELLA 3" non era economicamente conveniente. Va rammentato che, in considerazione delle difficoltà di valutare le riserve in posto, data la complessità geologica dell'area,

Agip S.p.A.
Un Procuratore
Dr. G. Fiorio





all'istanza di concessione era stato allegato un programma di sviluppo che lasciava spazio a possibili adeguamenti, correlati con l'esito dei pozzi che sarebbero stati eseguiti e subordinava altresì il programma relativo all'utilizzazione del gas alla effettiva conoscenza delle riserve.



A seguito del conferimento a SORI S.p.A. del permesso "RABATANA", dopo la conclusione di studi e di interpretazione di dati, eseguiti congiuntamente da AGIP e SORI e finalizzati alla valutazione dell'area del permesso "RABATANA" in generale e dell'area della concessione "S. LAURA" più in particolare, sono stati eseguiti i pozzi "COLACELLO 1" (dal 7/10/87 al 10/11/87) e "FILICI 1" (dal 16/7/88 al 31/7/88) sugli omonimi prospects, nell'ambito del permesso "RABATANA", nonché il pozzo "RIVOLTA 1" (dal 29/11/87 al 9/12/87), nell'ambito della concessione "NOVA SIRI SCALO". I tre pozzi hanno avuto esito positivo, risultando mineralizzati a gas. Va sottolineato in particolare, che gli studi eseguiti hanno evidenziato due situazioni interessanti: 1° i livelli mineralizzati a gas, ritrovati con il pozzo "FILICI 1", si estendono nell'area della concessione "S.LAURA" (Fig. 3), rinnovando quindi

l'interesse minerario per l'area della stessa concessione; 2° il sondaggio "COLACELLO 1" risulta ubicato sulla stessa struttura di "NOVA SIRI SCALO", anche se su una diversa culminazione.

Considerata la localizzazione dei campi "S. LAURA, FILICI, NOVA SIRI SCALO e COLACELLO" e le correlazioni tra gli stessi, ad avviso della scrivente sarebbe opportuno, oltre che economicamente più produttivo, assoggettare i ritrovamenti ad un unico progetto di sviluppo, affidandone quindi la gestione ad un'unica Società. Nell'ottica di tale progetto, sono in corso verifiche e trattative, finalizzate al trasferimento alla SPI S.p.A., delle concessioni "S. LAURA, NOVA SIRI SCALO" e delle concessioni che deriveranno dai campi FILICI e COLACELLO, le cui istanze di conferimento sono in preparazione.

Poichè i tempi di trasferimento titolarità non sono sicuramente brevi e per evitare di predisporre nel frattempo programmi specifici per ogni singola concessione, che potrebbero risultare tra loro scoordinati, nelle more di realizzare il trasferimento dei titoli alla SPI S.p.A., viene richiesto un ulteriore periodo di sospensione dell'attività nella

concessione "S. LAURA". L'interesse per l'area è evidenziato dalla attività eseguita anche se in tempi diversi da AGIP e SORI (Fig. 2) e cioè l'AGIP nel permesso ROTONDELLA dal 26/6/1959 al 26/6/1966 e nel permesso MONTE COPPOLO dal 12/9/1980 al 12/9/1984, (circa 400 km di linee sismiche e 10 pozzi), la SORI nel permesso RABATANA dal 5/9/1985 (circa 210 km di linee sismiche e 2 pozzi). Per quanto concerne la perforazione, sono stati eseguiti i pozzi:

SONDAGGIO	ESITO	PROF.	FIN. INIZ.	TERM.
POZZI AGIP:				
ROTONDELLA 1	STERILE	2102,6	12/05/61	11/7/61
ROTONDELLA 2	"	2235	18/12/61	11/2/62
ROTONDELLA 3	OLIO	3100	12/7/62	28/8/62
ROTONDELLA 4	STERILE	4104,5	3/3/65	7/8/65
M. GIORDANO 1	"	2125,5	4/3/62	3/6/62
M. GIORDANO 2	"	2159,5	22/8/64	23/12/64
TIRSI 1	STERILE	1550	28/10/61	18/11/61
TURSI 2	"	1501	3/3/62	28/3/62
COLOBRARO 1	"	3108	12/11/61	26/6/62
N. SIRI SCALO 1	GAS	1991	28/3/61	1/6/61
POZZI SORI:				
COLACELLO 1	GAS	947	7/10/87	10/11/87
FILICI 1	GAS	1600	16/7/88	1/8/88

I pozzi AGIP sono stati eseguiti solo nel permesso

ROTONDELLA.

Distinti saluti.

S. Donato Milanese, **12 LUG. 1989**

AGIP S.p.A.

Un Procuratore

Dr. G. Florio

All. (Fig. 1, 2, 3)




Fig. 3

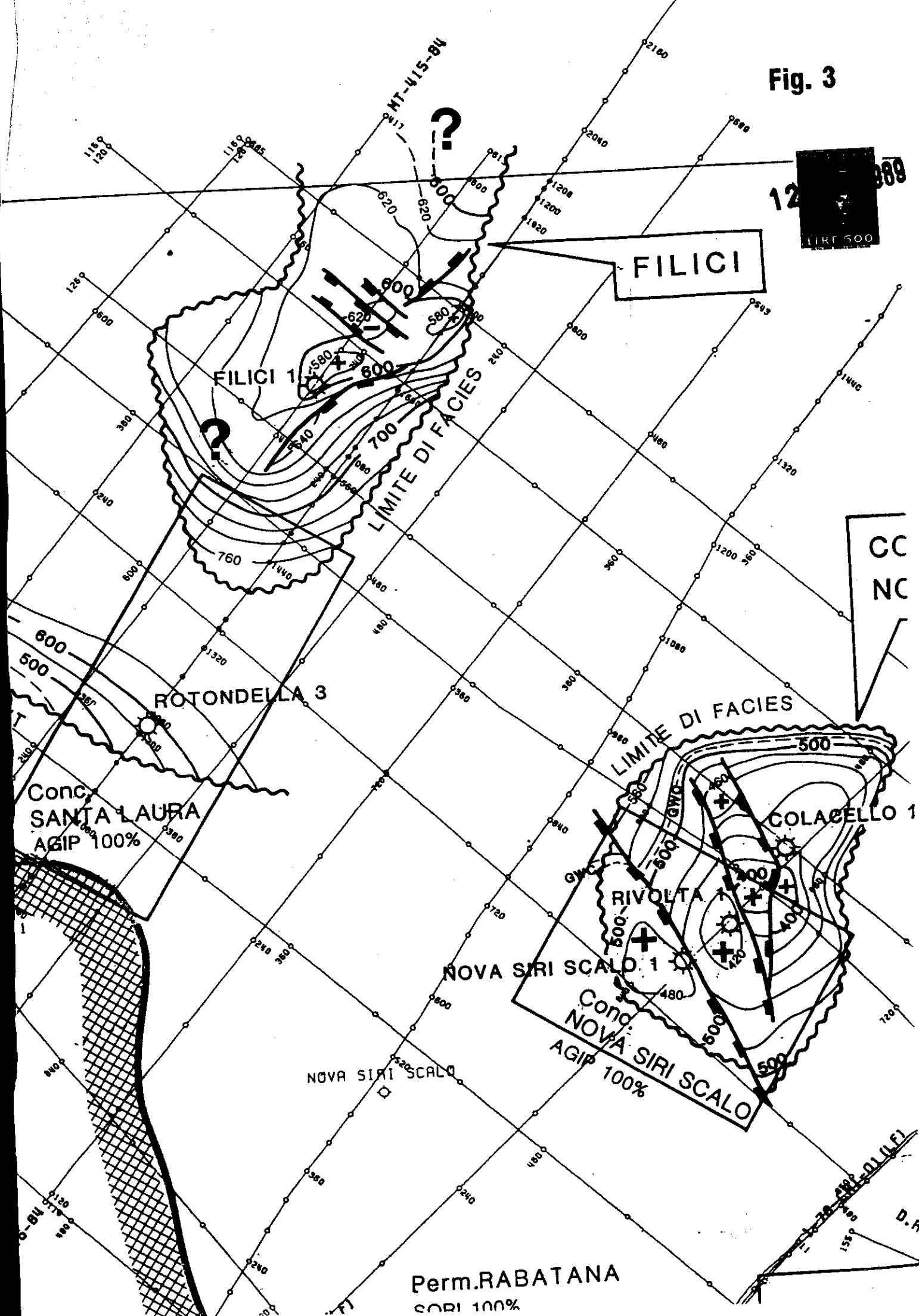


Fig. 1

PERM. DI RIC. "ROTONDELLA" (AG 100%) - Conferito il 26/6/1959 → scaduto il 26/6/1966

Ha originato: conc. Nova Siri Scalo conf. il 24/5/1963 → scad. 24/5/1993

conc. S.Laura conf. il 20/1/1966 → scad. 24/6/1994

PERM. DI RIC. "RABATANA" (SORI 100%) - Conf. il 5/9/1985 → scad. 1° periodo il 5/9/1989

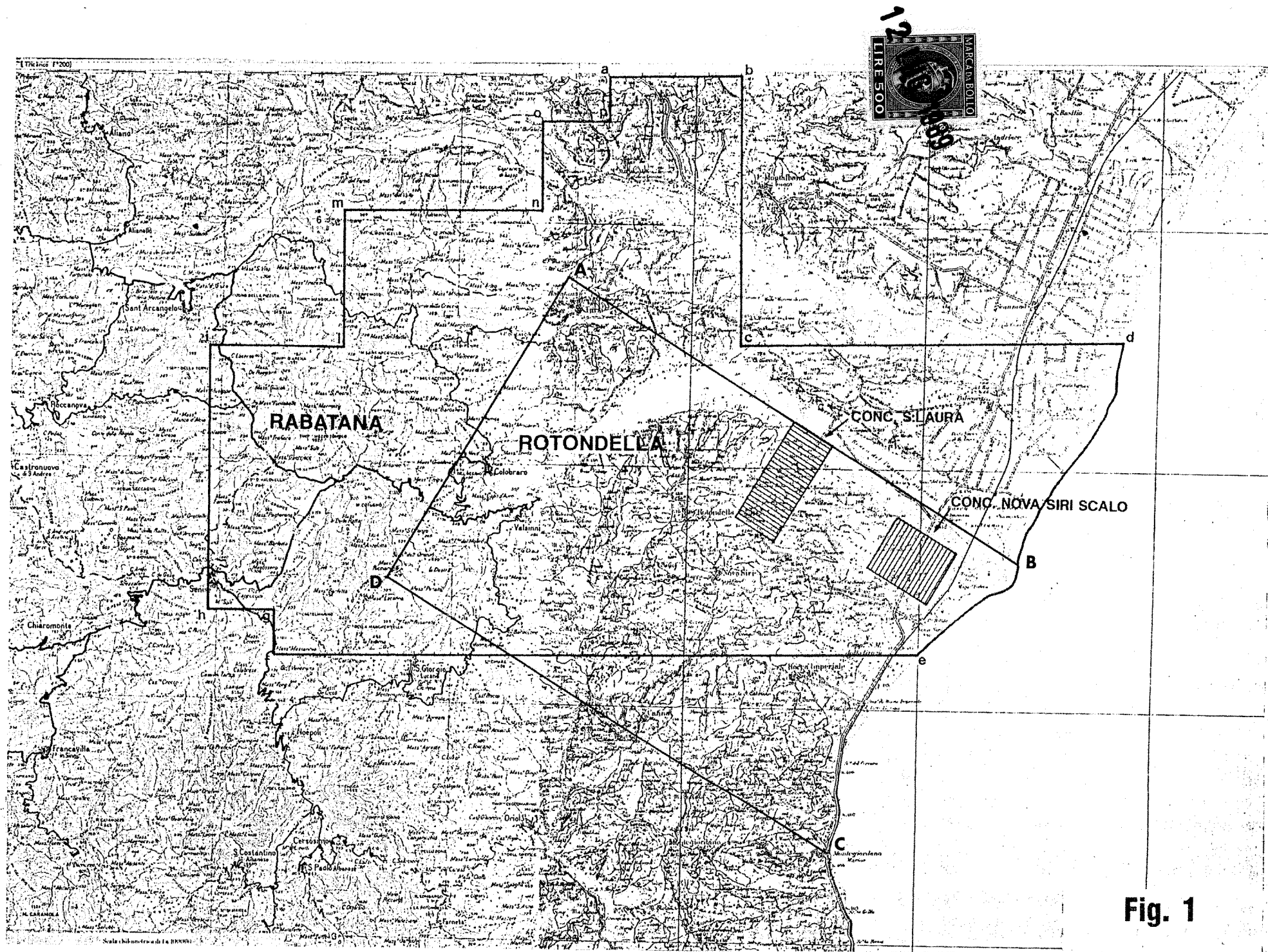


Fig. 1

Fig. 2

- PERM. DI RIC. "ROTONDELLA" (AG 100%) - Conf. il 26/6/1959 → scad. il 26/6/1966
- PERM. DI RIC. "VALSINNI" (CM 100%) - Conf. il 19/4/1971 → rinun. il 16/4/74
- PERM. DI RIC. "MONTE COPPOLO" (AG 100%) - Conf. il 12/9/1980 → rinun. il 12/9/84
- PERM. DI RIC. "RABATANA" (SORI 100%) - Conf. il 5/9/1985 → scad. il 5/9/1989

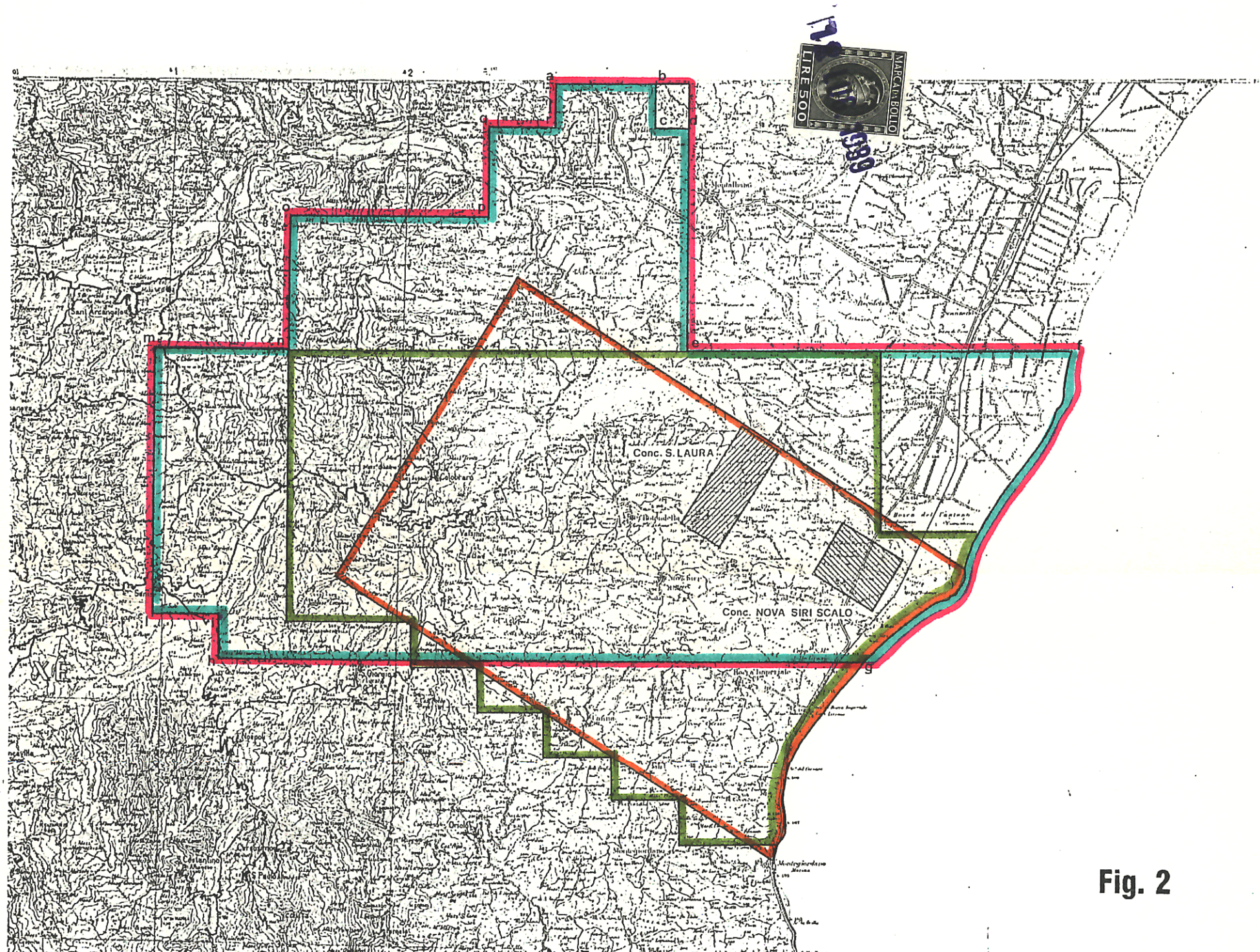


Fig. 2