



AL MINISTERO INDUSTRIA COMMERCIO ED ARTIGIANATO

Direzione Generale Miniere - UNMIG

Via Molise, 2

ROMA

Sezione UNMIG di Napoli

Via Medina, 40

NAPOLI

PERMESSO DI RICERCA "BANZI" - Istanza di
DIFFERIMENTO DATA INIZIO LAVORI DI PERFORAZIONE.

La sottoscritta AGIP S.p.A., con sede legale in Milano corso Venezia 16, Direzione ed Uffici in San Donato Milanese Piazza Vanoni 1, c.f. n° 00464580588, in quanto Responsabile Unico delle Parti per i rapporti con l'Amministrazione con i Terzi;

Premesso

che è contitolare con SELM, FIAT RIMI e CNW permesso di ricerca "BANZI";

che il Decreto di conferimento del permesso stabilisce la data del 31/07/89, come termine d'obbligo per l'inizio dei lavori di perforazione;

chiede

anche in nome e per conto dei partners, il differimento del termine d'obbligo per l'inizio dei lavori di perforazione di 12 mesi e cioè al

17



Prot. 0585/3520

Handwritten signature and scribbles

SEZIONE
E GEOTE
Prof. N. 4222
del

31/07/1990, per le motivazioni esposte nel
seguito.

MOTIVAZIONI DELLA RICHIESTA

PREMESSA

Il permesso "BANZI" ricopre il settore
NW del permesso "GENZANO DI LUCANIA", detenuto da
AGIP (100%) dal 02/12/1976 al 02/12/1984 ed il cui
settore SE è stato trasformato nella concessione
"ORSINO", conferita ad AGIP (100%) il 02/12/1984.

(Fig. 1). Sulla restante area, l'AGIP ha ottenuto
il 25/06/1987, il conferimento del permesso
"BANZI" in compartecipazione con SELM, FIAT RIMI e
CNW.

Sul permesso "GENZANO DI LUCANIA" sono
stati eseguiti 453 km di linee sismiche (206 Km
nel 1979, 33 km nel 1980, 213 km nel 1981) e n° 4
pozzi, questi ultimi come di seguito specificato:

Denominazione	Esito	Prof.m	data	data
pozzi			iniz. lav.	fine lav.
LENNE 1 d	STERILE	2582	29/06/80	10/10/80
MUSCILLO 1 d	"	1296	09/04/82	04/06/82
MUSACCHIO 1	"	2886	05/07/83	16/09/83
ORSINO 1	OLIO	1628	28/10/83	05/12/83

Il rinvenimento di olio al pozzo "ORSINO
1", ha portato al conferimento della concessione

"ORSINO".



NEL MERITO



Le conoscenze acquisite attraverso l'attività d'esplorazione eseguita sul permesso "GENZANO DI LUCANIA" hanno consentito, dopo il conferimento della concessione "ORSINO", di focalizzare l'attenzione sull'area residua dello stesso permesso, nell'ambito del quale era stata delimitata, anche se non in maniera definitiva, un'area di particolare interesse minerario. L'area di cui sopra è stata quindi oggetto di istanza di permesso di ricerca presentata dalla J.V. AGIP-SELM-SNIA BPD ma, dietro suggerimento del CTIG, espresso nella seduta del 27/11/1986, il permesso "BANZI" è stato conferito estendendone la contitolarità anche alla CNW Ital, che aveva presentato istanza in concorrenza. Va precisato che in fase di predisposizione dell'istanza di permesso, sulla scorta delle conoscenze geostrutturali relative all'area in generale, era stato formulato un programma lavori che prevedeva la esecuzione di un pozzo in tempi brevi (entro 24 mesi dalla Pubblicazione del D.I. di conferimento), sul prospect "Ginestrello" avente come obiettivo principale i calcari mio-cretacici

della Piattaforma Apula come obiettivo

secondario la serie Plio-pleistocenica.

Nella fase di approfondimento degli

studi per la definizione del prospect, nonostante

il reprocessing di 140 km di linee sismiche

precedenti, è emersa l'esigenza di effettuare un

ulteriore rilievo sismico di dettaglio (72 km di

linee eseguite nel periodo Febbraio-Aprile 1988).

L'interpretazione della sismica,

alquanto difficoltosa per le complicazioni

tettoniche dell'area, ha comportato tempi lunghi

ed ha portato a rivedere sostanzialmente le

interpretazioni precedenti, evidenziando la

necessità di ulteriori dati per la definizione del

prospect a suo tempo individuato. A ciò si è

aggiunto il risultato negativo dell'attività

svolta nella limitrofa concessione "ORSINO", come

più avanti specificato.

Da quanto sopra ne consegue che

l'ubicazione del pozzo e quindi l'inizio della

perforazione, sono necessariamente subordinati

alla conoscenza di maggiori informazioni,

acquisibili tramite un raffittimento del rilievo

sismico, da effettuare con la registrazione di

ulteriori 40 km di linee sismiche. A causa della

Agip S.p.A.
Un Procuratore
Dr. G. Fabbro

1/4

morfologia dei luoghi, si prevede che per la registrazione delle nuove linee, saranno necessari almeno sei mesi, ai quali vanno aggiunti poi altri sei mesi, necessari per il processing e per la interpretazione.

L'esigenza di integrare il programma sismico ed il relativo maggiore costo, pari a circa 500 milioni di lire, non ha trovato l'assenso della CNW, la quale tra l'altro ha comunicato la propria intenzione di recedere dalla J.V. Una tale decisione di fatto accresce le difficoltà, in quanto rende necessario definire un nuovo accordo tra le Parti circa la ripartizione della quota della CNW e dei relativi impegni finanziari.

Al fine di evidenziare l'impegno per la ricerca nell'area del permesso, di seguito viene descritta l'attività eseguita, quella prevista ed i relativi costi.

Attività eseguita: sismica - reprocessing di 140 km di linee per un costo di 885 milioni di lire e registrazione di 72 km circa di nuove linee per un costo di 898 milioni di lire; in totale 1783 milioni di lire rispetto ad una previsione da programma di 200 milioni di lire;

Attività in programma: sismica - registrazione di 40 km di nuove linee per un costo di 500 milioni di lire. Globalmente quindi, tra attività eseguita, acquisti e attività in programma, per la sola sismica verrà sostenuto un costo di 2300 milioni di lire circa, a fronte di una previsione di 200 milioni di lire.

Per quanto concerne l'AGIP, l'impegno di ricerca non si limita all'area del permesso "BANZI", ma coinvolge anche l'area della concessione "ORSINO", relativamente alla quale, a fronte di un ridimensionamento delle riserve, è stato presentato a codesto Ministero ed approvato, un nuovo programma di ricerca. Infatti dopo la esecuzione del pozzo "MASSERIA PEPE 1" (dal 25/06/1987 al 02/08/1987), che ha raggiunto la T.D. a m 1540 ed è risultato mineralizzato ad olio, è stato eseguito uno studio di revisione su basi geologico-dinamiche (vedi Relazione Tecnica allegata all'istanza per la variazione del programma lavori della concessione "ORSINO"), ai fini di una valutazione dell'effettivo potenziale minerario della concessione stessa. I risultati dello studio hanno portato ad un ridimensionamento delle riserve del giacimento, al punto di far

considerare non più economico, al momento, il progetto originario. Tuttavia la interpretazione della sismica ha permesso di individuare interessanti possibilità di rinvenimenti di gas nella serie Plio-pleistocenica, che tra l'altro costituisce l'obiettivo secondario della ricerca nello stesso permesso "BANZI". Il nuovo programma lavori, che privilegia la ricerca del tema gas, oltre ai previsti 180 km di linee sismiche ed alla esecuzione di un pozzo, prevede in aggiunta la esecuzione anche di 40 km di linee sismiche di 2 pozzi, per un costo globale aggiuntivo di 4050 milioni di lire.

Nella valutazione della richiesta di differimento, si chiede cortesemente che venga tenuto conto dell'attività eseguita a livello regionale, delle conoscenze acquisite e dell'impegno finanziario sostenuto.

Distinti saluti.

S. Donato Milanese, 17 LUG. 1989

AGIP S.p.A.

Un Procuratore

Dr G. Florio




Fig. ①



SEZIONE GEODINAMICA
E GEOTERMOLOGICA DI NAPOLI

20 LUG. 1939

Fot. N. 4222

Perm. RIPACANDIDA (AG)

Perm. SERRA DI MONACO (SVB-PTX-CPA-CIT-FG)

Perm. ACERENZA (RI-SEM-SVB)

Ist. di Conc. MASSERIA VIGRANO (CIT-CPA-PTX-FG)

Perm. BANZI (AG-SEM-SVB-CIT)

40° 50'

Perm. MASSERIA LANCERI (SEM-SVB)

Conc. ORSINO (AG)

Conc. M.te STROMBONE (AG)

Perm. CALDERASI (SVB-SEM-FTX)




40° 40'

Conc. MASSERIA MONACO (SEM-AG)

Conc. CALCIANO (AG)

Agip Sp.A
Un Procuratore
Dr. G. Florio

Scala 1:250.000

-  Perm. Genzano di Lucania (AG 100%) dal 2/12/1976 → al 2/12/1984
-  Conc. Orsino (AG 100%) conf. il 2/12/1984
-  Perm. Banzi (AG-SEM-SVB-CIT) conf. il 25/6/1987

40° 30'