


ID 3619



AL MINISTERO INDUSTRIA, COMMERCIO ED ARTIGIANATO

Direzione Generale delle Miniere

Ufficio Nazionale Minerario per gli Idrocarburi

Divisione VI

Via Molise, 2

ROMA



Alla Sezione

dell'Ufficio Nazionale Minerario per gli Idrocarburi

Via Medina, 40

NAPOLI

*BUI*  
*10/11/1985*



DICHIARAZIONE DI RINUNCIA AL PERMESSO DI RICERCA DI  
IDROCARBURI LIQUIDI E GASSOSI "D.R57.AG" - MARE ADRIA  
TICO - ZONA "D".

La sottoscritta AGIP S.p.A., con sede in  
Milano, C.so Venezia, 16 (cap 20121), Direzione ed  
Uffici in San Donato Milanese, Piazza Vanoni, 1 il  
cui numero di codice fiscale è 00464580588,

premessò

- che è titolare del permesso di ricerca di idrocar-  
buri liquidi e gassosi denominato "D.R57.AG", at-  
tribuito con D.M. 1/10/1980,

- che le ricerche effettuate finora non hanno messo  
in luce nessun valido motivo strutturale nella serie car-  
bonatica, nè presenza di anomalie d'ampiezza rife-  
ribili a possibili accumuli di gas,

*Preso nota Bui*

*XXIX-9*

*B*

*✓*  
*Dialuce*

*A. Alcega*  
*Est*


dichiara

di rinunciare, come rinuncia a tutti gli effetti di legge, al permesso stesso per le ragioni che risultano più diffusamente nell'allegato rapporto finale.

Distinti saluti.

S. Donato Milanese, **29 LUG. 1985**

AGIP S.p.A.

A handwritten signature in black ink, appearing to be 'M. P. A.', written over the typed name 'AGIP S.p.A.'.

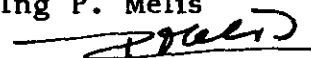
AGIP S.p.A

GERM

ZONA "D"  
PERMESSO D.R57.AG  
RAPPORTO FINALE

Il Responsabile d'Area

Ing P. Melis



San Donato Mil.se Giugno 1985

REL. GERM. N° 44/85

29/05  
1975

FIGURE ED ALLEGATI

- FIG. 1      CARTA INDICE
  
- ALL. 1      TOP SEQUENZA CARBONATICA-MAPPA IN ISOBATE
  
- ALL. 2      LINEA SISMICA D 81 - 006
  
- ALL. 3      LINEA SISMICA D 81 - 13

**Agip** SpA  
GERM

ZONA "F"

FIGURA

**1**

Permesso D.R57.AG

CARTA INDICE



AUTORE

DISEGNATORE

DATA

LUGLIO 1985

SCALA

1:1'000'000

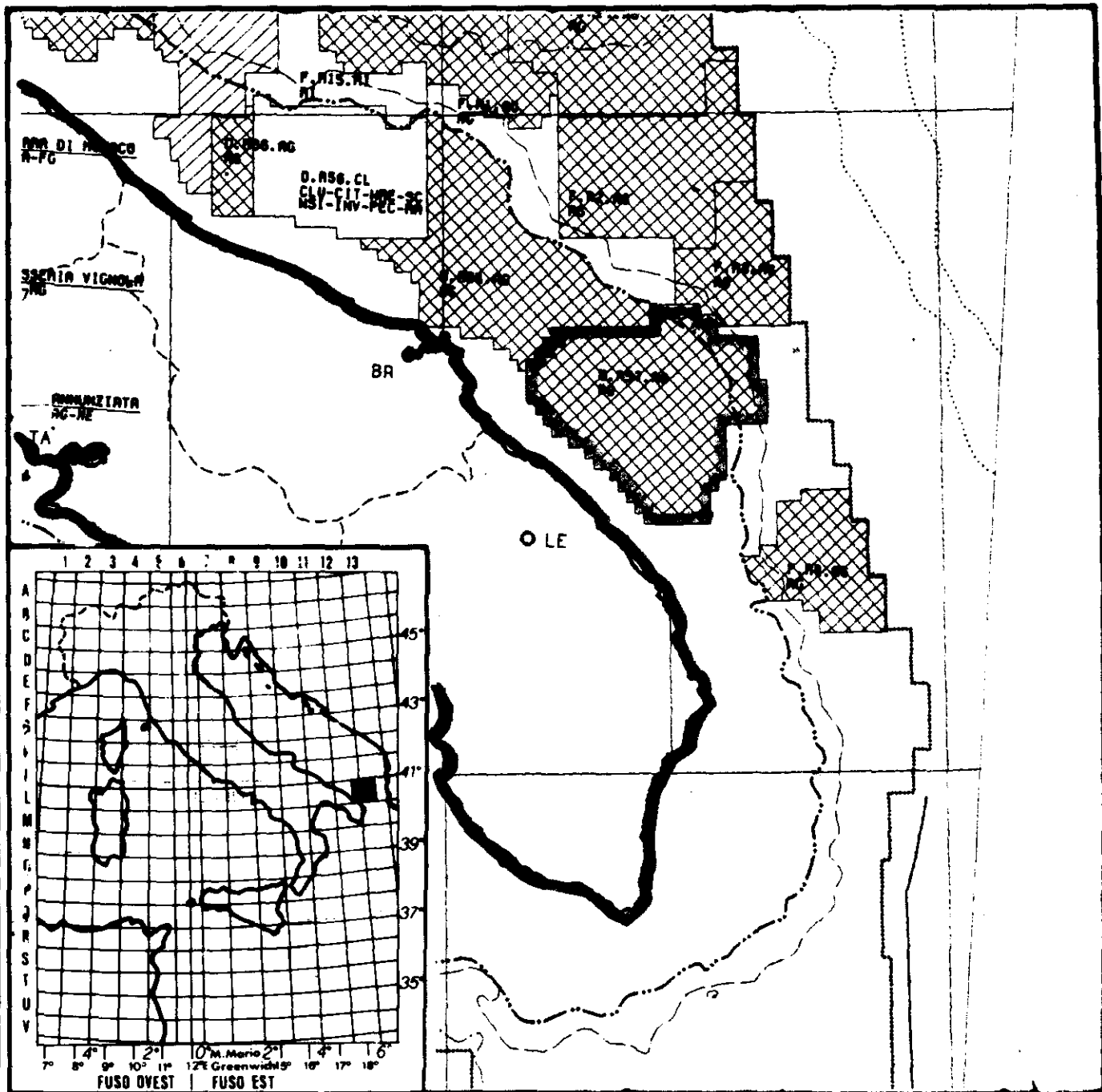
DISEGNO N

216/9

Foglio/i 1:100000

L 12

L 13



29.10.1985  
197500

1. DATI GENERALI DEL PERMESSO

Il permesso D.R57.AG è situato nell'Adriatico meridionale, nell'off-shore prospiciente la penisola Salentina (Fig. 1).

E' stato conferito con decreto interministeriale del 1° Ottobre 1980 ed ha un estensione di 99789 ettari.

L'obbligo dell'inizio dei lavori di perforazione scade il 29/11/85.

Il primo periodo di vigenza del permesso scade il 30/9/1986.

29. 1985  
18.500

## 2. LAVORI DI PROSPEZIONE ESEGUITI

### A) Rilievo Sismico

Dopo il conferimento del permesso di ricerca è stata eseguita nel 1981 una campagna sismica, da parte della contrattista PRAKLA, di circa 415 Km per un costo complessivo di 230 milioni di Lire.

### B) Rilievi Gravimetrici e Magnetometrici

L'Agip ha eseguito una vasta campagna gravimetrica ed aeromagnetica che ha interessato tutta l'Italia meridionale. I rilievi hanno portato all'elaborazione di mappe regionali sull'andamento del basamento cristallino, che hanno permesso di migliorare l'interpretazione stratigrafica soprattutto dei termini più profondi della serie sedimentaria.

29/11/1995  
1 P 300

### 3. STATO DELLA RICERCA

L'obiettivo principale della ricerca era costituito dal top della serie carbonatica neritica paleogenica- mesozoica coperta dalla serie clastica terziaria.

Eventuali livelli porosi all'interno della serie miocenica costituivano un obiettivo secondario.

L'assetto strutturale del top della sequenza carbonatica ricostruito sismicamente (Vedi All.1) evidenzia un andamento a banda monoclinale con immersione verso ENE della piattaforma Apula, controllati da faglie distensive.

Queste determinano locali gradinate con dislivelli di alcune decine di metri.

Nell'insieme lo stile è a blocchi rigidi ciascuno con deboli inclinazioni verso oriente.

Viceversa i terreni clastici terziari hanno giacitura suborizzontale tale da evidenziare una tettonica relativamente blanda.

L'interpretazione dei rilievi sismici è stata condotta realizzando la mappa strutturale in isobate di tre orizzonti attribuiti rispettivamente alla sommità del Pliocene Inf., della serie miocenica della sequenza carbonatica (vedi All. 2 e 3) ; tali elaborati non hanno messo in evidenza alcuna situazione strutturale valida.



29/09/55

4. CONCLUSIONI

Un'accurata interpretazione delle linee sismiche non ha evidenziato strutture tali da giustificare, al momento attuale, la perforazione di un pozzo esplorativo.

Infatti, per ciò che concerne la sommità della sequenza carbonatica la mappa relativa (v. all. 1) non mette in luce nessuna struttura interessante, mentre l'interpretazione sismica della sequenza clastica, non evidenzia neppure la presenza di anomalie di ampiezza riferibili ad accumuli di gas.

Considerando pertanto il quadro strutturale decisamente non attraente sia della sequenza carbonatica che di quella clastica si ritiene di poter procedere alla rinuncia volontaria del titolo minerario.

E. Legnani



S. Rigamonti



ZONA "D"  
PERMESSO D.R57.AG  
RAPPORTO FINALE

Il Responsabile d'Area

Ing P. Melis

San Donato Mil.se Giugno 1985

REL. GERM. N°