


25 FEB



30 AGO. 1975



Programma di massima dei lavori allegato al D.M. 30 AGO. 1975 relativo al permesso di ricerca per idrocarburi liquidi e gassosi

D.R.3. AS
Intestato alle Società A.G. IP e Deutsche Shell A.G.

DIRETTORE
dell'UFF. NAZ. MIN. per gli IDROCARBURI

Rossoni

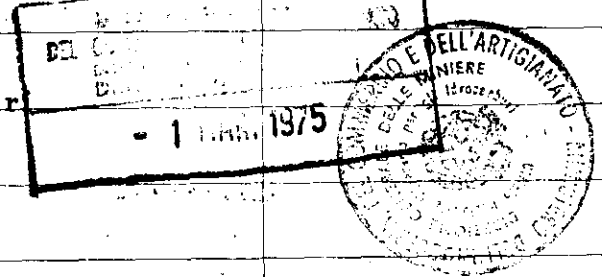
On. le Ministero Industria, Commercio ed Artigianato

Direzione Generale delle Miniere

Ufficio Nazionale Minerario per gli Idrocarburi

via Molise, 2

R O M A



Programma di lavoro per il primo triennio di proroga relativo al permesso di ricerca esclusivo denominato D. R.3. AS nella piattaforma continentale italiana, Zona D

Nel primo periodo di vigenza, il permesso è stato oggetto di rilievi sismici di dettaglio eseguiti dalla Geophysical Service Inc. nell'Agosto del 1969. In tale periodo sono stati rilevati 840 profili su 113 Km di linee. Questo rilievo ha integrato quello eseguito nel Febbraio 1968 dalla stessa contrattista per conto dell'ENI, nel quadro delle prospezioni estensive con carattere di temporanea esclusiva, previste dalla legge n° 613 (art. 5). Allora furono rilevati nel permesso oltre 100 Km di linee.

L'elaborazione dei dati ottenuti ha consentito di ubicare il pozzo esplorativo D. R.3. AS/1 (Gondola 1) incidentato e, pertanto, sospeso alla profondità di m 413; ad esso ha fatto seguito il pozzo D. R.3. AS/1 bis, eseguito dal 5 Maggio al 4 Settembre 1970 e sospeso a m 3348 in livelli triassici; esso aveva come obiettivo l'esplorazione della serie mesozoica in situazione di alto strutturale molto pronunciato e interessato, nella zona apicale, da una mancata erosione estesa fino ai livelli

del cretaccio inferiore. Il pozzo ha avuto esito minerario negativo, ma i dati che da esso sono emersi hanno consentito un migliore inquadramento delle possibilità minerarie del permesso nel contesto regionale. Pertanto, non sono da escludere, nei rimanenti settori del permesso, teoriche possibilità di accumulo di idrocarburi collegate a situazioni strutturali favorevoli.


Alla luce di tali considerazioni, le Società contitolari si impegnano ad effettuare, nel primo periodo triennale di proroga del permesso, la rielaborazione e la reinterpretazione dei dati geologici e geofisici disponibili e ad eseguire, nelle aree che risultassero interessanti, un rilievo sismico di dettaglio per circa 40 Km di linee. Se dai nuovi dati ottenuti emergeranno situazioni favorevoli alla ricerca, verrà eseguito un sondaggio esplorativo di circa 3000 metri di profondità, avente gli stessi obiettivi del primo pozzo, ossia l'esplorazione della serie mesozoica.

Il rilievo sismico verrà affidato ad impresa altamente specializzata, come la Geophysical Service Inc., oppure la Western Geophysical Co., mentre l'esecuzione del pozzo verrebbe affidata alla nostra Consociata SAIPEM, oppure ad altra ^{fra} impresa contrattista le più note in campo internazionale.

La realizzazione del su citato programma potrà comportare una spesa attualmente valutabile attorno ai 1300 milioni di lire.

San Donato Milanese, 25 FEB 1975

AGIP - ATTIVITA' MINERARIE
ESPLORAZIONE E PRODUZIONE IDROCARBURI
Il Direttore Generale
Responsabile Direzione Esplorazione
Dr Dante Jaboli

A handwritten signature in black ink, appearing to read 'Dante Jaboli', is written over the printed name. The signature is stylized and somewhat cursive.