

DR

*presa nota
Tele*

10 2591

Gulf Italia

SOCIETA PER AZIONI
SEDE IN ROMA

CAP. SOC. L. 100.000.000 INTE. VERS.

MINISTERO
INDUSTRIA COMMERCIO
E ARTIGIANATO
-8 LUG 1972
GABINETTO

7 Luglio 1972

*BUI /
Dott. Pata*

MINISTERO INDUSTRIA E COMMERCIO
Direzione Generale delle Miniere
Via Molise 2
00187 - R o m a

**Permesso di Ricerca di Idrocarburi Liquidi e Gassosi
BR-60-FG in Zona "B" dell'Adriatico.**

Allegato alla presente Vi inviamo la relazione tecnica e le mappe sismiche riguardante l'area del permesso BR-60-FG in Zona "B" dell'Adriatico. Detti allegati accompagnano la nostra istanza di rinuncia al permesso in oggetto.

Siamo purtroppo giunti alla determinazione di abbandonare le ricerche in questo permesso, poichè le accurate interpretazioni dei risultati sismici e la valutazione di queste aree sulla base delle attuali conoscenze geologiche regionali, ci hanno dimostrato che non esistono strutture che possano giustificare una perforazione.

Tutti i lavori e le interpretazioni che ci hanno portato a queste conclusioni sono stati effettuati avvalendoci delle tecniche più moderne attualmente esistenti con largo dispendio di capitali e materiale.

Distinti saluti,

Robert K. Kirkbride
Robert K. Kirkbride

All.

MINISTERO IND. COMMERCIO e ARTIGIANATO
Direzione Generale delle Miniere
Off. Naz. Min. Idrocarburi
11 LUG. 1972
Prot. N. 402946

M

CN/iv.



RELAZIONE TECNICA RIGUARDANTE L'AREA DEL PERMESSO DEL QUALE
SI PRESENTA ISTANZA DI RINUNCIA.

BR-60-FG

- Rilievi sismici acquistati dall'AGIP


Data di acquisto	1970 e 1971
Interpretazione	Gulf Italia
Chilometri	215.

- Mappe degli orizzonti interpretati

- 1) Top of major Miocene unconformity
- 2) Possible Triassic reflector.

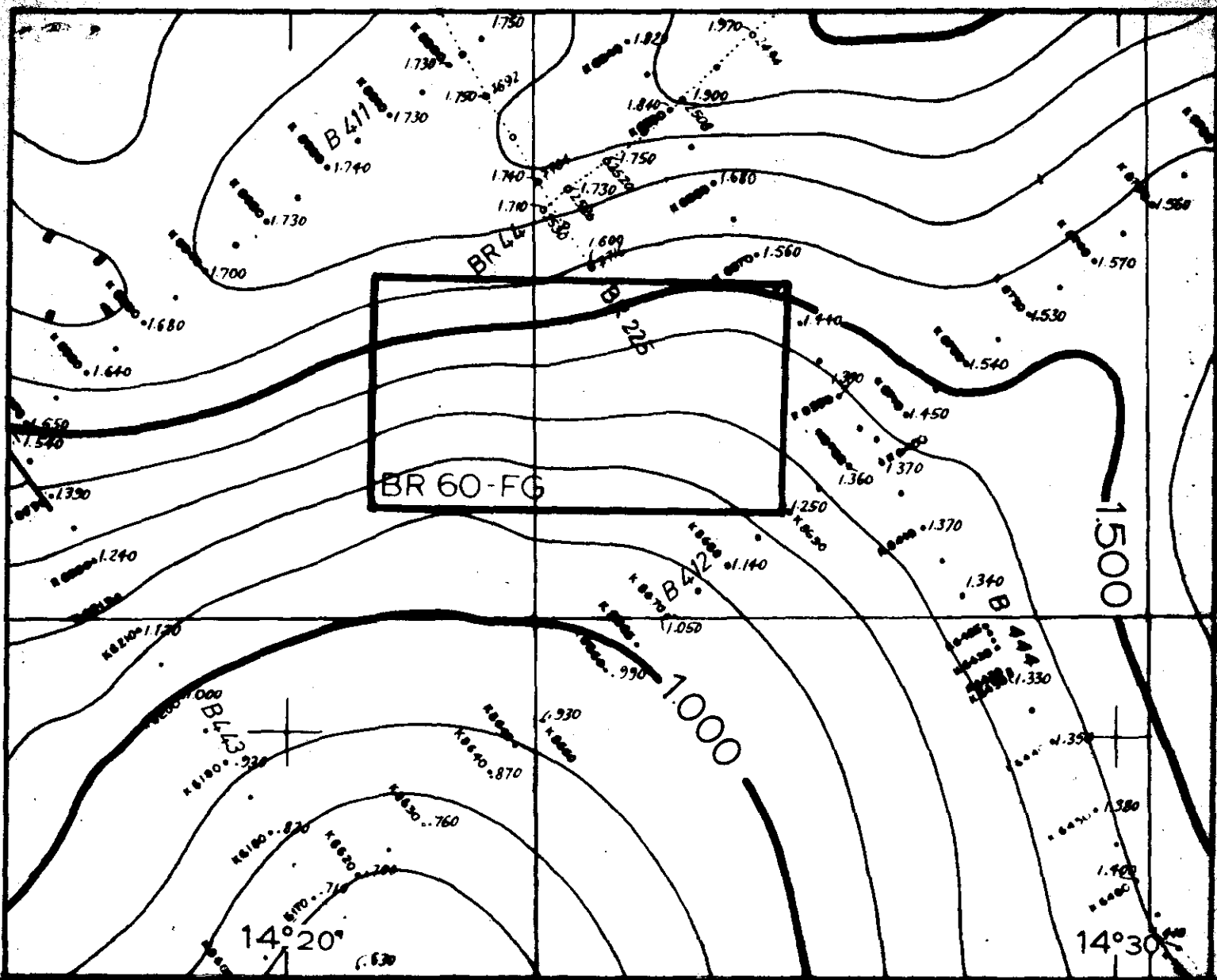
- Valutazione strutturale del permesso

Il permesso BR-60-FG è stato valutato sulla base delle conoscenze geologiche e geofisiche regionali. Considerato le caratteristiche litologiche, la posizione strutturale rispetto alle aree circostanti, e la ridotta superficie del permesso, si è arrivati alla conclusione dell'impossibilità di incontrare condizioni favorevoli che giustifichino la perforazione di un pozzo di ricerca.



Roma, 22 Giugno 1972

CN/lv.



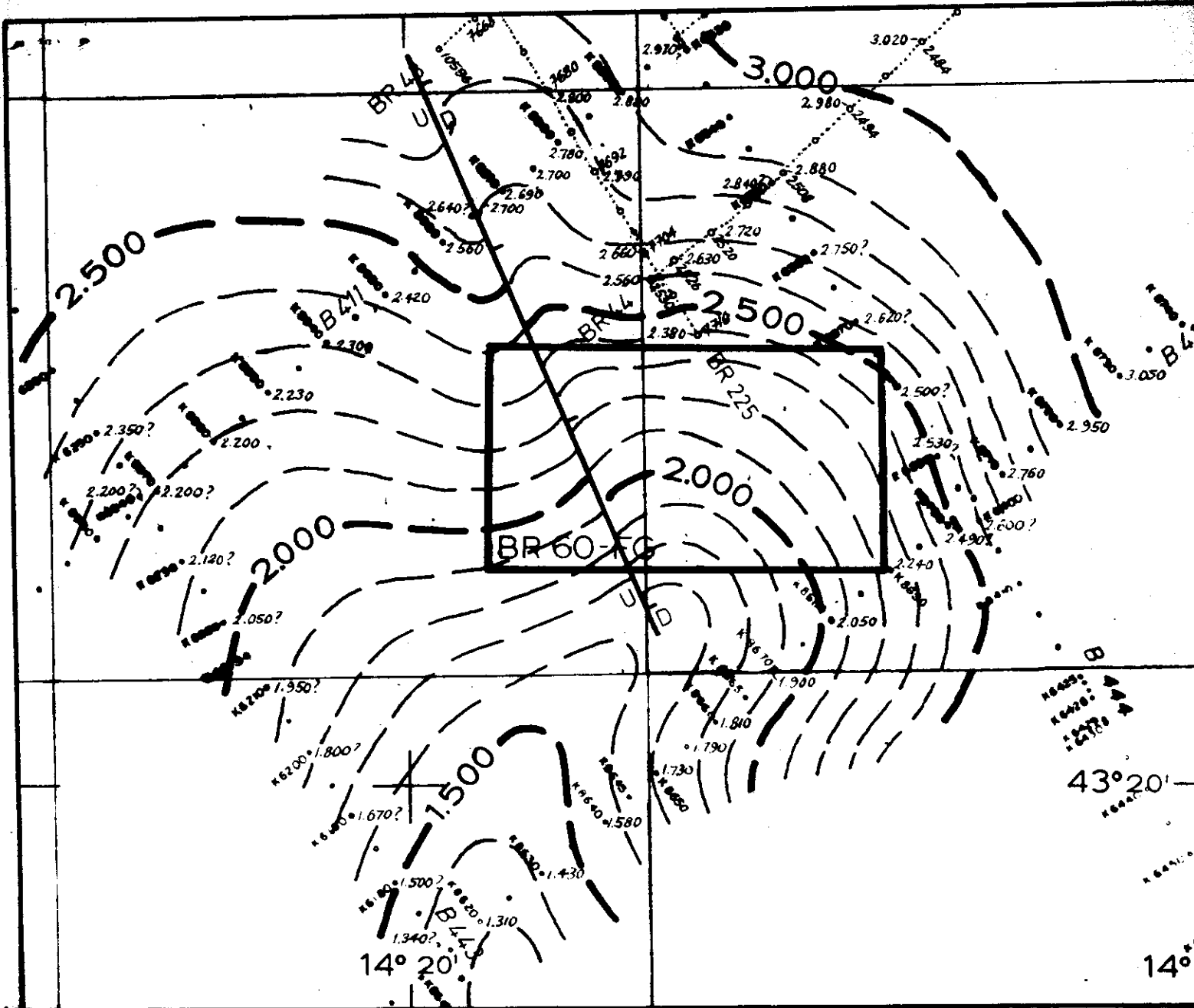
GULF ITALIA CO.

ADRIATIC ZONE "B" - PERMIT "BR. 60-FG"
SEISMIC CONTOURS ON

TOP OF MAJOR MIOCENE UNCONFORMITY

APRIL 1972

SCALE 1/100,000



GULF ITALIA CO.

ADRIATIC ZONE "B" - PERMIT "BR.60-FG"
SEISMIC CONTOURS ON

A POSSIBLE TRIASSIC REFLECTOR

APRIL 1972

SCALE 1/100,000