


119 2477




AL MINISTERO INDUSTRIA, COMMERCIO ED ARTIGIANATO

Direzione Generale delle Miniere - UNMIG

Via Molise, 2

ROMA



Alla Sezione UNMIG di BOLOGNA

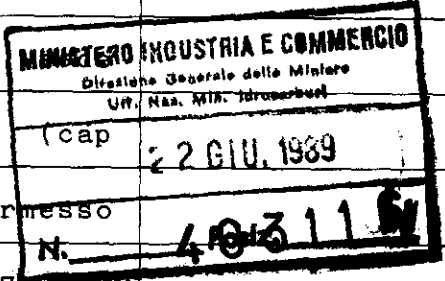
PROT. 887
14/6/89

Galleria Due Torri, 1

PERMESSO DI RICERCA "A.R77.RI" - MARE ADRIATICO

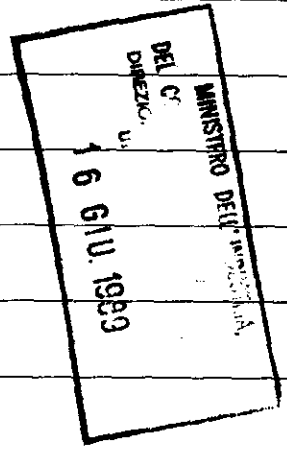
"ZONA A" - ISTANZA DI DIFFERIMENTO OBBLIGO DI INIZIO PERFORAZIONE.

La sottoscritta SORI S.p.A. con legale in S. Donato Milanese P.za Vanoni 1 (cap 20097) c.f. n° 00802930156, titolare del permesso di ricerca di idrocarburi denominato "A.R77.RI" conferito con D.I. del 16/4/87 ed attualmente nel primo periodo di vigenza con scadenza il 15/04/93



premessi

- che il programma lavori, approvato con il decreto di conferimento che prevedeva come primo impegno la rielaborazione sismica di 30 km di linee, è stato assolto;
- che relativamente alla interpretazione sismica eseguita è stato inviato alla Sezione UNMIG di Bologna in data 06/02/1989 il rapporto "Stato dell'interpretazione";
- che questa interpretazione sismica ha messo in



evidenza che nell'area occidentale del Permesso la serie clastica risulta ridotta (1000-1100 m) e quindi di scarsa o nulla prospettività, rendendo pertanto inutile la effettuazione del rilievo sismico di 390 km che doveva essere svolto nell'area in oggetto a partire dal 30/10/1988;

che i dati raccolti rendono difficoltosa un'analisi qualitativa delle anomalie non permettendo di distinguere tra variazioni litologiche e presenza di gas;

che alcuni sondaggi (Rachele 1, Amira 1) eseguiti nell'ex permesso A.R52.ME, posto a sud dell'area in oggetto, mostrano brusche variazioni di velocità sismica nei sedimenti argillosi, rendendo più problematica la identificazione di situazioni di interesse minerario,

che il programma lavori, approvato con decreto di conferimento, prevede l'esecuzione di un pozzo esplorativo alla profondità di 1500 m circa, da iniziarsi entro il 30/06/1989 con obiettivo plio-pleistocenico;

che in base ai dati acquisiti sino ad oggi non è possibile definire un prospect di sufficiente

attendibilità e quindi stabilire l'ubicazione del sondaggio previsto;

- che, poichè la copertura sismica eseguita è molto bassa a livello degli obiettivi delineati nella zona occidentale, si ravvisa la necessità di effettuare un rilievo sismico per complessivi 100 km di linee;

- che tale rilievo, previsto nei primi mesi del 1990, congiuntamente ad un ampio programma sismico che si effettuerà nell'alto Adriatico, avrà caratteristiche di alta risoluzione sia verticale che orizzontale e sarà quindi mirato alle anomalie pleistoceniche già parzialmente identificate (vedi mappa allegata n° 2);

- che studi sismici specialistici verranno successivamente eseguiti sui profili più significativi per un'analisi qualitativa delle anomalie di ampiezza sismica;

- che il costo complessivo sia per il rilievo sismico che per gli studi specialistici è previsto in 120 milioni di lire

tutto quanto sopra premesso

e tenendo altresì conto che i risultati di questi nuovi rilievi e degli studi connessi non potranno essere disponibili a breve scadenza e dovranno

inoltre essere inquadrati in un contesto geologico

regionale,

chiede

il differimento della data di inizio della

perforazione d'obbligo di 24 mesi e cioè al

30/06/1991.

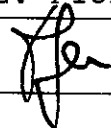
Distinti saluti.

S. Donato Milanese, **14 GIU. 1989**

SORI S.p.A.

Un Procuratore

Dr. G. Florio



Per Mica si allegano:

- Linea sismica TVF A84 - 169

- Isocrone orizzonte A nel Pleistocene