

SPI

SOCIETÀ PETROLIFERA ITALIANA
FORNOVO TARO

Istanza permesso di ricerca
CARPEGNA 4988








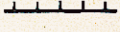




CARTA GEOLOGICA

Alleg. **3**

Autore	Disegnatore	Data	Disegno n.	Scala
		FEB 1987	8707	1: 100.000



Legenda

-  Depositi recenti
-  Pliocene
-  Miocene superiore
-  Miocene medio-inferiore
-  Eocene-Oligocene
-  Complesso caotico
-  Faglie
-  Sovrascorrimenti
-  Fronte sovrascorrimento
-  Asse di sinclinale
-  Asse di anticlinale
-  Tracce delle sezioni

Da Carta Geologica d'Italia, foglio 108 (modificata)

