



MINISTERO DELL'INDUSTRIA, DEL COMMERCIO E DELL'ARTIGIANATO  
DIREZIONE GENERALE DELLE MINIERE  
Ufficio Nazionale Minerario per gli Idrocarburi

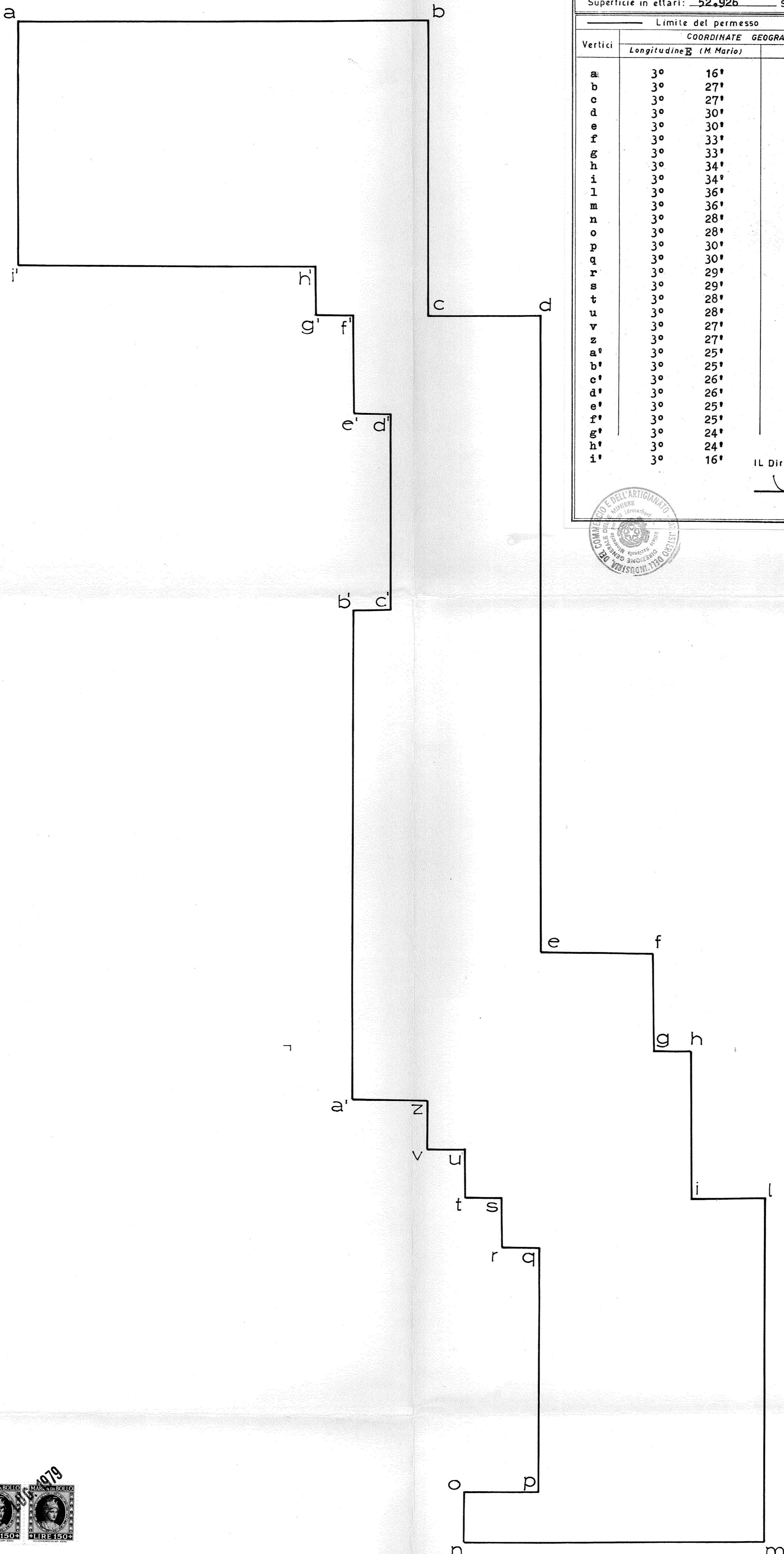


Piano topografico allegato al D.M. del **16 OTT. 1979**  
relativo al permesso di prospezione per idrocarburi liquidi e gassosi denominato **VIGGIANO**  
Accordato alla **Soc. AGIP**

Provincia: **Potenza**  
Superficie in ettari: **52.926** Scala **1:100.000**

Limite del permesso

Vertici	COORDINATE GEOGRAFICHE	
	Longitudine E (M. Mario)	Latitudine N
a	3° 16'	40° 36'
b	3° 27'	40° 36'
c	3° 27'	40° 30'
d	3° 30'	40° 30'
e	3° 30'	40° 17'
f	3° 33'	40° 17'
g	3° 33'	40° 15'
h	3° 34'	40° 15'
i	3° 34'	40° 12'
l	3° 36'	40° 12'
m	3° 36'	40° 05'
n	3° 28'	40° 05'
o	3° 28'	40° 06'
p	3° 30'	40° 06'
q	3° 30'	40° 11'
r	3° 29'	40° 11'
s	3° 29'	40° 12'
t	3° 28'	40° 12'
u	3° 28'	40° 12'
v	3° 27'	40° 13'
z	3° 27'	40° 14'
a'	3° 25'	40° 14'
b'	3° 25'	40° 24'
c'	3° 26'	40° 24'
d'	3° 26'	40° 28'
e'	3° 25'	40° 28'
f'	3° 25'	40° 30'
g'	3° 24'	40° 30'
h'	3° 24'	40° 31'
i'	3° 16'	40° 31'

IL Direttore dell'Ufficio  
*[Signature]*



<b>Agip</b> SpA Attività Minerarie REIT	Italia meridionale - zona		ALLEGATO
	<b>PERMESSO DI PROSPEZIONE</b> <b>"VIGGIANO"</b> ha : 52.926		
AUTORE	DATA	SCALA	DISEGNO N°
	Luglio 1979	1 100.000	252 zona 4