

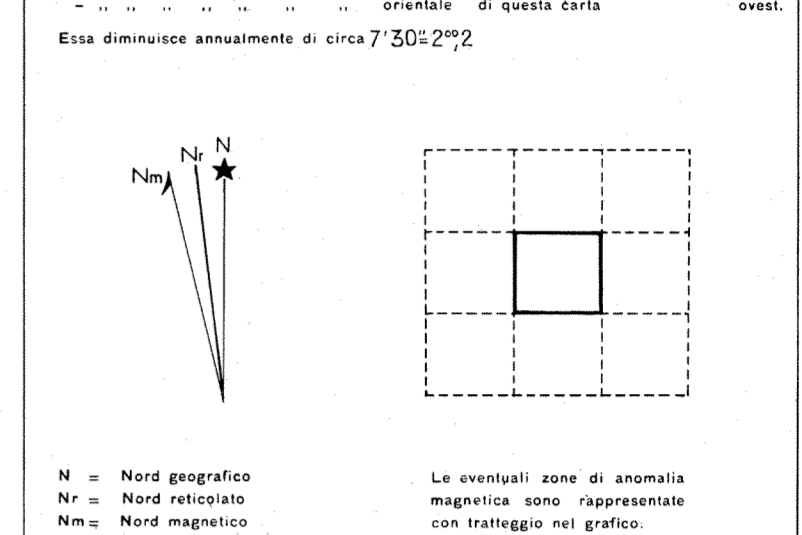
RETICOLATO CHILOMETRICO  
NELLA PROIEZIONE CONFORME  
UNIVERSALE TRASVERSA DI MERCATORE

Sistema U. T. M.  
(Dati europei 1950)

LE LINEE CONTRASSEGNAE DA NUMERI NERI INDICANO IL  
RETICOLATO U. T. M. FUSO 33, ELLISSOIDE INTERNAZIONALE

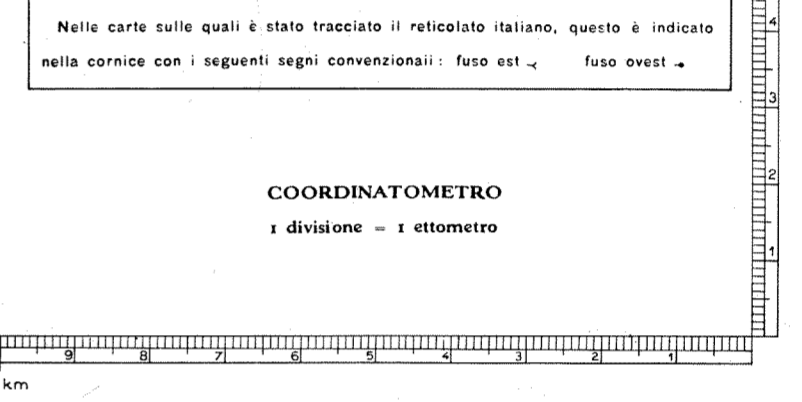
DESIGNAZIONE DI ZONA	ESEMPIO DI DESIGNAZIONE DI UN PUNTO CON L'APPROSSIMAZIONE DI 100 METRI
33T	NOME DEL PUNTO: q 135
Identificazione di quadrato di 100 chilometri di lato:	1°) Leggere la lettera che identifica il quadrato di 100 chilometri di lato, nel quale si trova il punto: 2°) Leggere il valore del meridiano reticolato immediatamente ad Ovest del punto considerato e registrare la sola cifra scritta in carattere grande; 3°) Leggere il valore del parallelo reticolato immediatamente al Sud del punto considerato e registrare la sola cifra scritta in carattere grande; 4°) Leggere il valore del coordinamento in km ed km la distanza tra il punto e la linea suddetta.
UH VH	UH 9 22 7 69
Trascrivere nella designazione di un punto le cifre scritte in carattere piccolo di ogni numero del reticolato. Questo come ulteriore controllo sui calcoli. Usare soltanto le cifre scritte in carattere più grande.	DESIGNAZIONE DEL PUNTO: UH922769
	Preparare la designazione di zona quando non si è certi che la stessa sia già ben nota. 33TUH922769

La declinazione magnetica al 1° gennaio 1951 è:  
- per il punto di mezzo del margine occidentale di questa carta 2°29' = 44"1 ovest.  
- per il punto di mezzo del margine orientale di questa carta ovest.  
Essa diminuisce annualmente di circa 7'30"22



Le coordinate dei vertici di questa carta nel reticolato italiano (proiezione Gauss-Boaga, ellissoide internazionale, orientamento a M. Mario 1940) sono le seguenti:

FUSO EST			
N. O.	E = 2394529	N. E.	E = 2435065
	N = 4799082		N = 4798452
S. O.	E = 2338045	S. E.	E = 2454602
	N = 4762062		N = 4761433



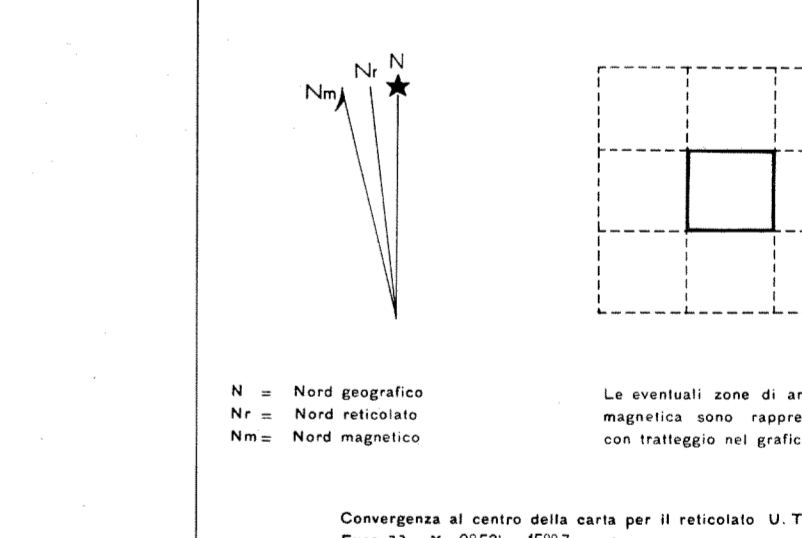
RETICOLATO CHILOMETRICO  
NELLA PROIEZIONE CONFORME  
UNIVERSALE TRASVERSA DI MERCATORE

Sistema U. T. M.  
(Dati europei 1950)

LE LINEE CONTRASSEGNAE DA NUMERI NERI INDICANO IL  
RETICOLATO U. T. M. FUSO 33, ELLISSOIDE INTERNAZIONALE

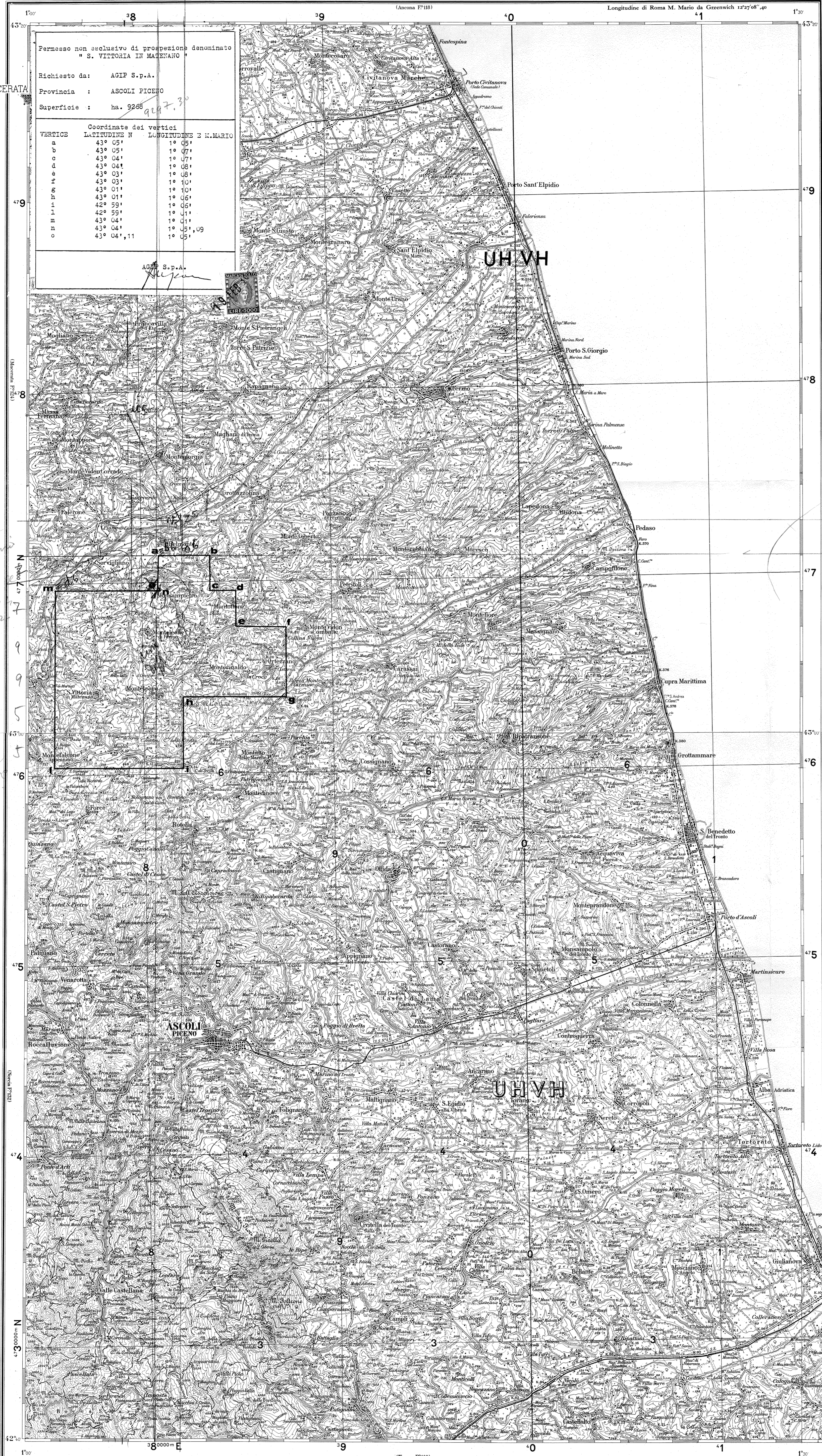
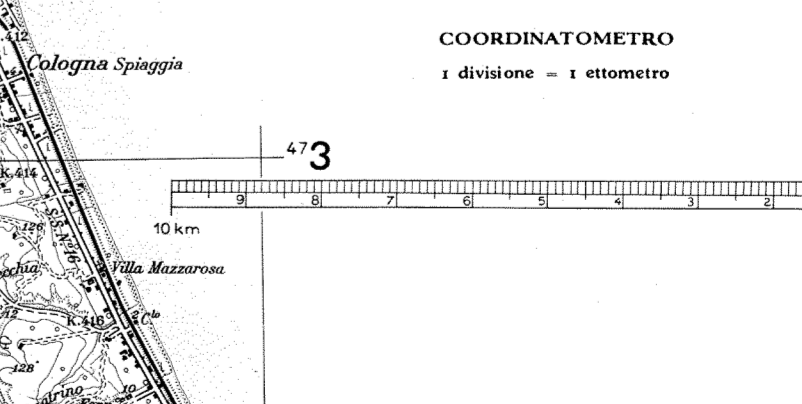
DESIGNAZIONE DI ZONA	ESEMPIO DI DESIGNAZIONE DI UN PUNTO CON L'APPROSSIMAZIONE DI 100 METRI
33T	NOME DEL PUNTO: q 279
Identificazione di quadrato di 100 chilometri di lato:	1°) Leggere la lettera che identifica il quadrato di 100 chilometri di lato, nel quale si trova il punto: 2°) Leggere il valore del meridiano reticolato immediatamente ad Ovest del punto considerato e registrare la sola cifra scritta in carattere grande; 3°) Leggere il valore del parallelo reticolato immediatamente al Sud del punto considerato e registrare la sola cifra scritta in carattere grande; 4°) Leggere il valore del coordinamento in km ed km la distanza tra il punto e la linea suddetta.
UH VH	UH 9 62 3 96
Trascrivere nella designazione di un punto le cifre scritte in carattere piccolo di ogni numero del reticolato. Questo come ulteriore controllo sui calcoli. Usare soltanto le cifre scritte in carattere più grande.	DESIGNAZIONE DEL PUNTO: UH962396
	Preparare la designazione di zona quando non si è certi che la stessa sia già ben nota. 33TUH962396

La declinazione magnetica al 1° gennaio 1951 è:  
- per il punto di mezzo del margine occidentale di questa carta 1°34' = 27"9 ovest.  
- per il punto di mezzo del margine orientale di questa carta 1°32' = 27"9 ovest.  
Essa diminuisce annualmente di circa 6'30" = 1"9



Le coordinate dei vertici di questa carta nel reticolato italiano (proiezione Gauss-Boaga, ellissoide internazionale, orientamento a M. Mario 1940) sono le seguenti:

FUSO EST			
N. O.	E = 2393945	N. E.	E = 2434602
	N = 4762062		N = 4761433
S. O.	E = 2393166	S. E.	E = 2434142
	N = 4725045		N = 4724416



MACERATA

Car. Scarpino  
15/1/18  
10/9/18  
18/11/18

80/10/15

130/10/15

9/12/18