



MINISTERO DELL'INDUSTRIA DEL COMMERCIO E DELL'ARTIGIANATO
DIREZIONE GENERALE DELLE MINIERE
UFFICIO NAZIONALE MINERARIO PER GLI IDROCARBURI E LA GEOLOGIA

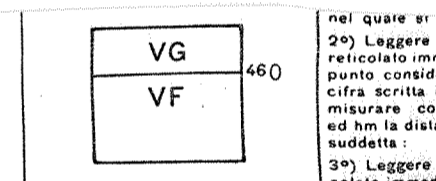

SEZIONE IDROCARBURI
E GEOLOGIA DI ROMA
6 OTT. 1994
Prot. N. 4206

Allegato al D.M. del 22 SET. 1994
relativo al permesso di prospezione per gli idrocarburi liquidi e gassosi denominato
PIETRABONDANTE
accordato alla Società
LASMO MINERARIA
Province: CAMPOBASSO - ISERNIA - BENEVENTO - CHIETI - L'AQUILA - CASERTA
Superficie: 2699,73 Km²
Scala: 1:100.000
Limite del titolo

VERTICI	COORDINATE GEOGRAFICHE	
	Longitudine E (M.Mario)	Lattitudine N
a	156'	41°52'
b	207'	41°50'
c	210'	41°50'
d	210'	41°46'
e	216'	41°46'
f	216'	41°42'
g	223'	41°42'
h	223'	41°41'
i	224'	41°41'
l	224'	41°39'
m	222'	41°39'
n	222'	41°33'
o	222'	41°24'
p	2°19' 845	41°24'
q	2°19' 342	41°21' 672
r	2°17' 497	41°21' 898
s	2°17' 477	41°21' 883
t	2°17'	41°21' 862
u	2°17'	41°21'
v	2°00'	41°21'
z	2°00'	41°20'
z'	1°36'	41°20'
b'	1°36'	41°47'
c'	1°38'	41°47'
d'	1°38'	41°48'
e'	1°49'	41°48'
f'	1°49'	41°49'
g'	1°50'	41°49'
h'	1°50'	41°50'
i'	1°53'	41°50'
l'	1°53'	41°51'
m'	1°56'	41°51'

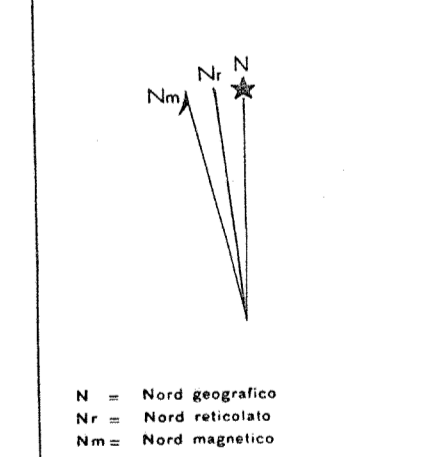
Ufficio del registro: CAMPOBASSO
Sezione Idrocarburi: ROMA
CD = In 120838 - IS = ha 116615 - BN = ha 13550 - CH = ha 10354 - AQ = ha 7025 - CE = ha 1551
Fogli: 153 - 154 - 161 - 162 I.G.M.

P. IL DIRETTORE DELLA DIVISIONE



Trascrivere nella designazione di un punto le cifre scritte in carattere piccolo di ogni numero del riquadro. Come sono indicate in disegno.
Usare soltanto le cifre scritte in carattere più grande.

La designazione magnetica al 1° gennaio 1958 è per il punto di mezzo del margine occidentale.
Esce diminuisce annualmente di circa 6" 1°.



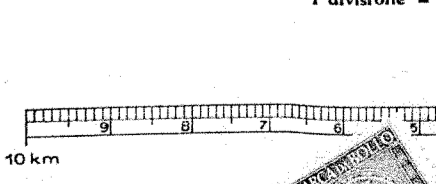
Convergenza al centro delle carte
Fasc. 33 - 1° 0' 11" a 37' 13" est

Le coordinate dei vertici di questa carta nel sistema internazionale, orientamento a PUNTO EST

N. O.	E = 2474405	N. E.
N. O.	N = 4612994	N. E.
S. O.	E = 2474171	S. E.
S. O.	N = 4575986	S. E.

Nelle carte sulle quali è stato tracciato il reticolo nelle cartine con i seguenti segni convenzionali:

COORDINAZIONE
1 divisione = 1 ettometro



CONFORME ALL'ORIGINALE
CARTOGRAFO R. TROZZI