



MINISTERO DELL'INDUSTRIA, DEL COMMERCIO E DELL'ARTIGIANATO


DIREZIONE GENERALE DELLE MINIERE
Ufficio Nazionale Minerario per gli Idrocarburi

Piano topografico allegato al D.M. del _____
relativo al permesso di prospezione per idrocarburi liquidi e gassosi denominato **"AMANDOLA"**
Accordato alla Soc. Agip

Provincie Macerata, Ascoli Piceno, Ancona, Perugia, Terni, Rieti
Superficie in ettari 186.341 Scala 1:500.000

Limite del permesso

Vertici	COORDINATE GEOGRAFICHE	
	Longitudine E (M. Mario)	Latitudine
a	43° 29'	0° 40'
b	43° 29'	0° 54'
c	43° 28'	0° 54'
d	43° 28'	0° 55'
e	43° 26'	0° 55'
f	43° 26'	0° 59'
g	43° 25'	0° 59'
h	43° 25'	1° 01'
i	43° 24'	1° 01'
l	43° 24'	1° 02'
m	43° 23'	1° 02'
n	43° 23'	1° 03'
o	43° 13'	1° 03'
p	43° 13'	1° 00'
q	43° 12'	1° 00'
r	43° 12'	1° 01'
s	43° 10'	1° 01'
t	43° 10'	1° 02'
u	43° 08'	1° 02'
v	43° 08'	1° 04'
z	43° 04'	1° 04'
a'	43° 04'	1° 01'
b'	42° 55'	1° 01'
c'	42° 55'	1° 05'
d'	42° 44'	1° 05'
e'	42° 44'	1° 04'
f'	42° 39'	1° 04'
g'	42° 39'	0° 55'
h'	42° 41'	0° 55'
i'	42° 41'	0° 54'
l'	42° 42'	0° 54'
m'	42° 42'	0° 53'
n'	42° 43'	0° 53'
o'	42° 43'	0° 52'
p'	42° 45'	0° 52'
q'	42° 45'	0° 40'
r'	42° 55'	0° 40'
s'	42° 55'	0° 50'
t'	43° 25'	0° 50'
u'	43° 25'	0° 40'



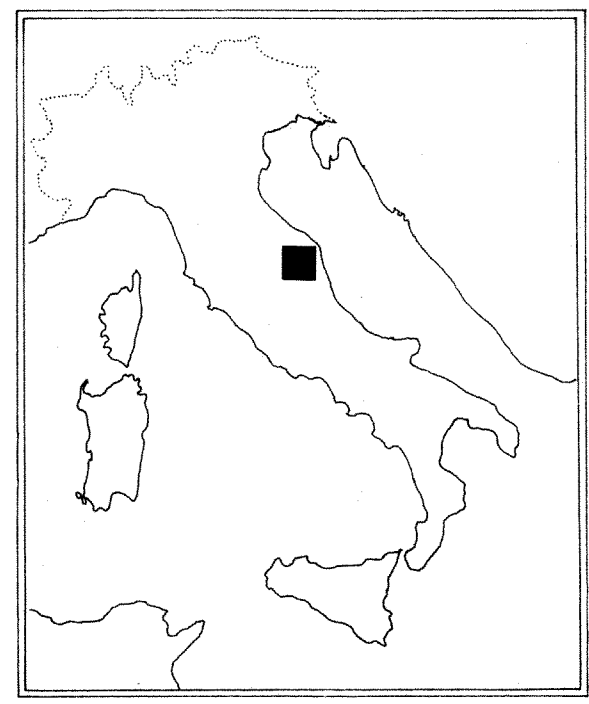
Agip SpA
ATTIVITA' MINERARIE
REIM

PIANO TIPO
Da allegare al decreto originale

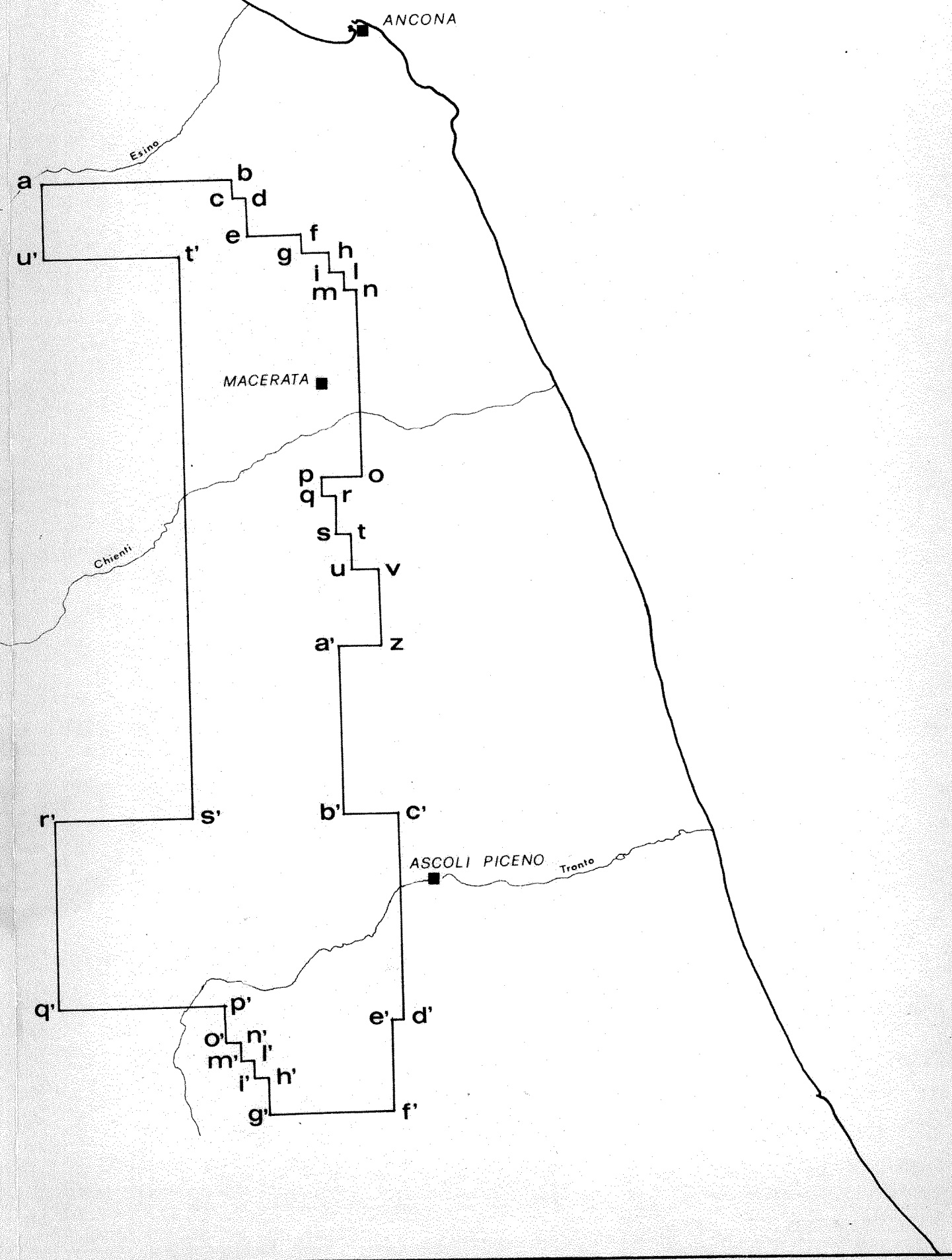
A6715

ISTANZA DI PERMESSO NON ESCLUSIVO DI PROSPEZIONE

"AMANDOLA"



Fabriano



Scala 1:500000 Data Marzo 1976 Dis. n. 89 zona 3/4