


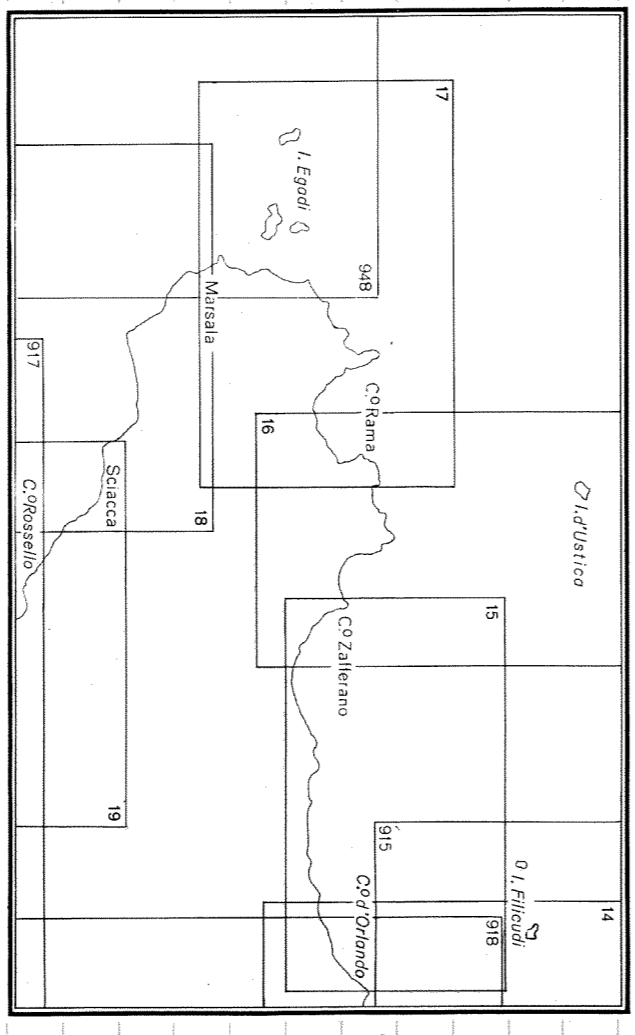
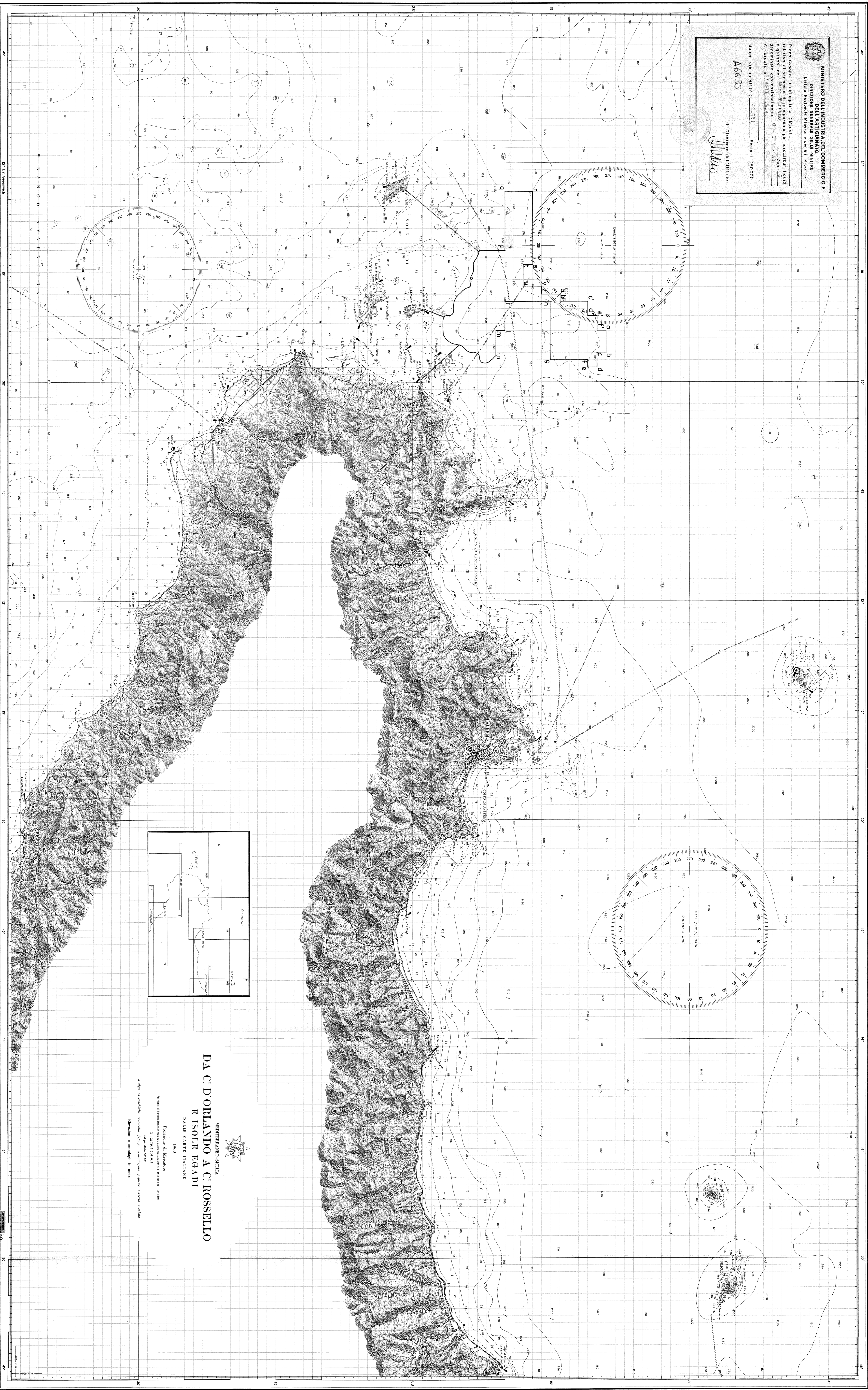
MINISTERO DELL'INDUSTRIA, DEL COMMERCIO E DELL'ARTIGIANATO
 DIREZIONE GENERALE DELLE M.M.P.P.
 Ufficio Nazionale Mineo per gli Idrocarburi

Piano topografico allegato al D.M. del 12/11/57 relativo al permesso di prospezione per idrocarburi liquidi e gassosi nel sottosuolo della Zona A6635, in provincia di Genova, in località di **EGADI**, in comune di **EGADI**, in provincia di Genova, in provincia di Genova, in provincia di Genova.

Superficie in ettari: 41,591 Scala 1:25000

A6635

Il Direttore dell'Ufficio

METTERLAND-SELLA
DA C^o D'ORLANDO A C^o ROSSELLO
E ISOLE EGADI
 DALLE CARTE ITALIANE

1:250000

1960

Permessi di Ricerca

1:250000

1960

1:250000

1960

1:250000

1960