





AGSPO

TOTAL MINERARIA S.p.A.	ALL. 9
SERVIZIO GEOLOGICO D'ESPLORAZIONE	Autore: A. LA SORSA
CARTA DI SINTESI DELL' ESTENSIONE DEL GIACIMENTO DI BONACCIA	Disegnatore: S. DI JORIO
	Data: OTTOBRE-1983
	Rapporto N°: EG/41/83
SCALA: 1/100.000	0 2,5 km
	Archivio N°:

-  SERBATOIO H
-  SERBATOIO C
-  AREA DI ESTENSIONE DEL GIACIMENTO DI BONACCIA
-  PROBABILE AREA DI ESTENSIONE DEI LIVELLI DI CARLO

