

ISTANZA DI PERMESSO NON ESCLUSIVO DI PROSPERIONE DENOMINATO "P-AG" DI KM. 52,62 TRACIATO NEL SOTTOPONDO MARINO DEL MARE ADRIATICO (ZONA A).

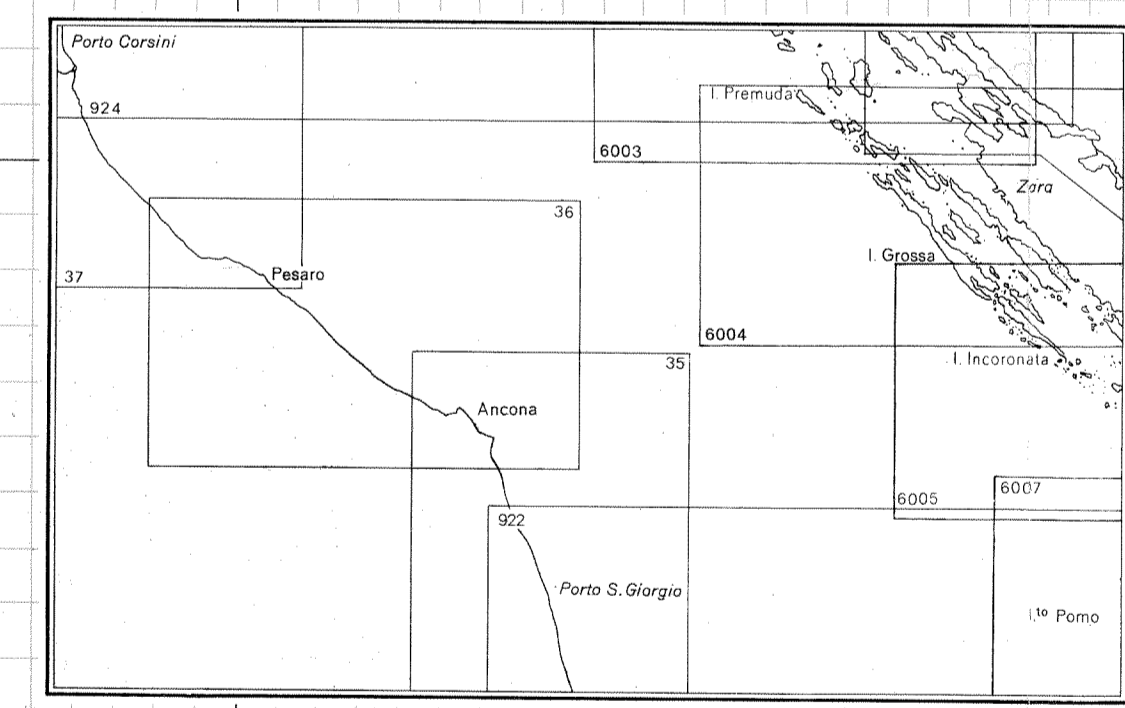
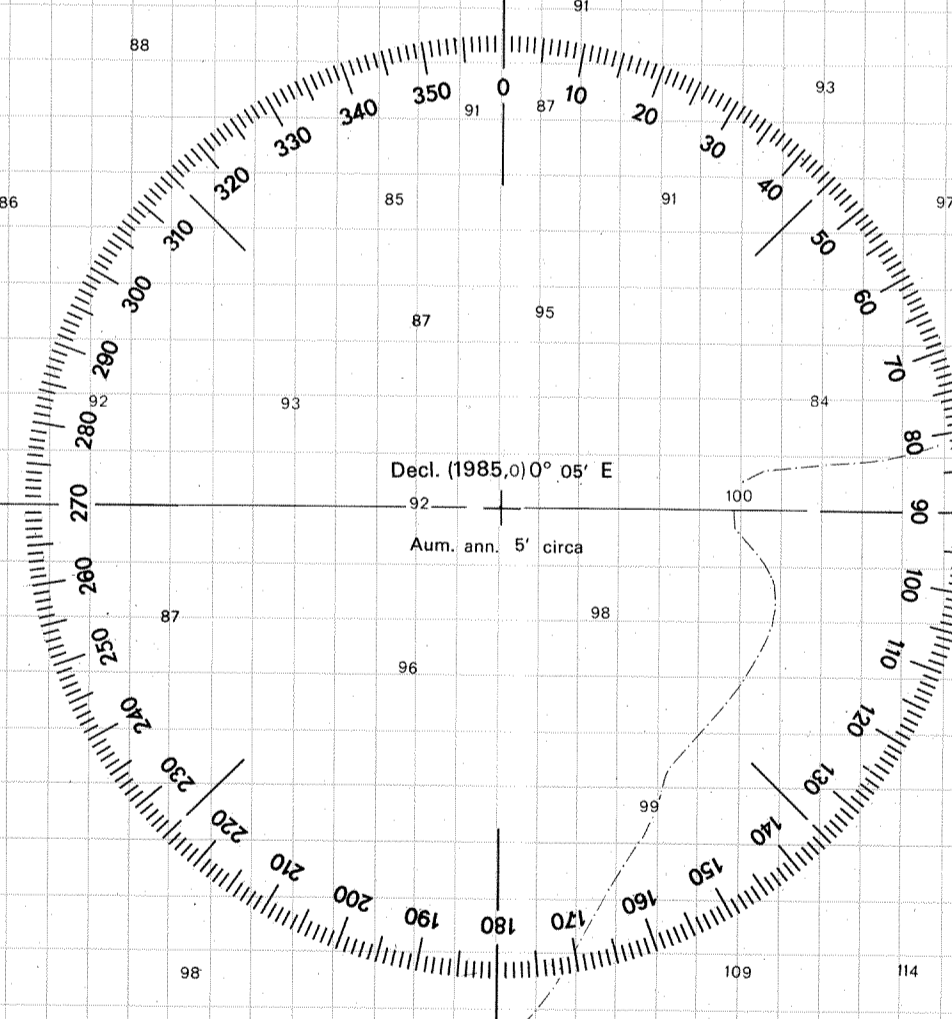
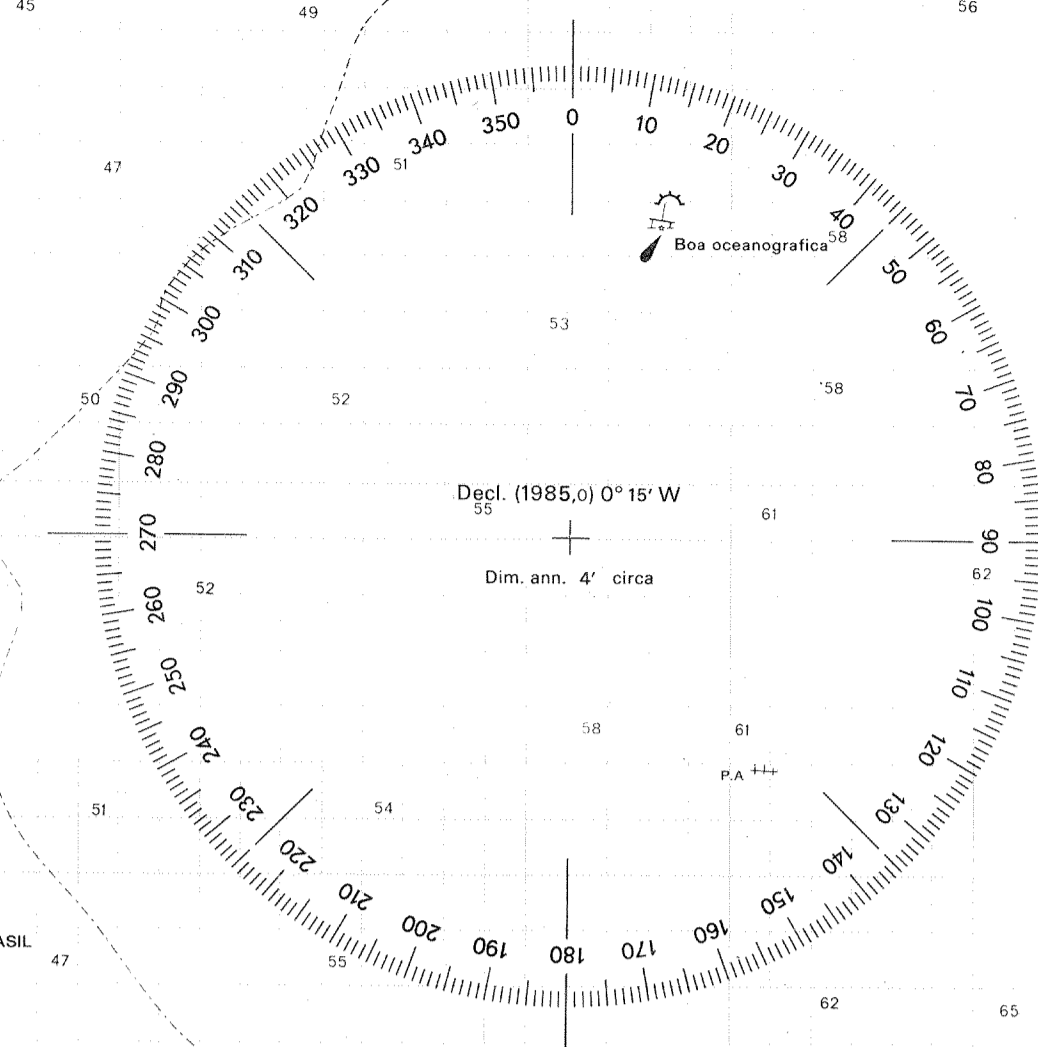
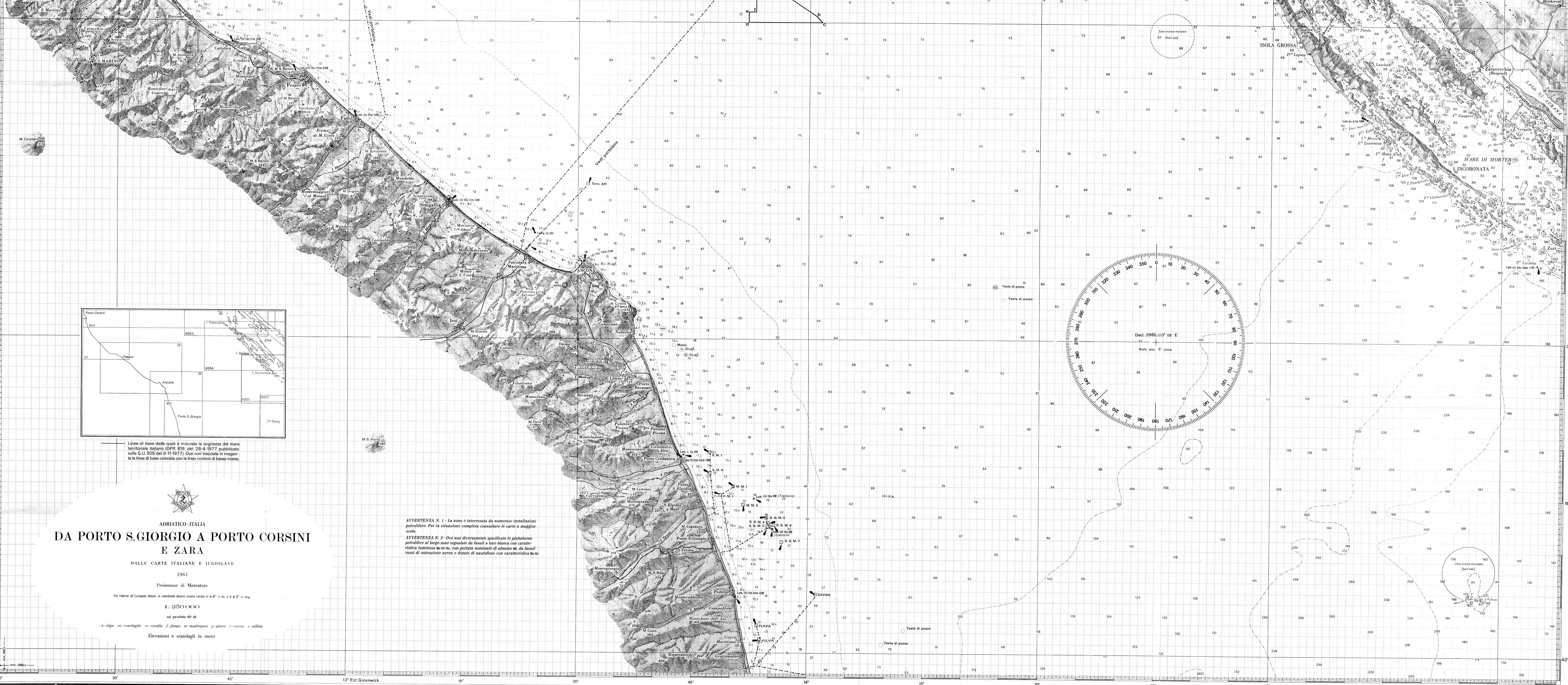
Richiedente: AGP S.p.A.
Superficie Km. 52,62

COORDINATE GEOGRAFICHE

Vertice	Longitudine E.	Latitudine N.
A	13°50'	44°05',9
B	14°00',9	44°00',5
C	14°01',5	44°00'
D	13°52'	44°00'
E	13°52'	44°01'
F	13°53'	44°01'
G	13°53'	44°03'
H	13°52'	44°03'
I	13°52'	44°04'
L	13°51'	44°04'
M	13°51'	44°05'
N	13°50'	44°05'

Dal vertice A al vertice C il limite del permesso coincide con la linea mediana italo-jugoslava.

21 GIU. 1991
San Donato Milanese,
AGP S.p.A.



Linee di base dalle quali è misurata la larghezza del mare territoriale italiano (DPR 818 del 26-4-1977 pubblicato sulla G.U. 305 del 9-11-1977). Quei non tracciata in magenta la linea di base coincide con la linea costiera di basso marea.



ADRIATICO-ITALIA
**DA PORTO S.GIORGIO A PORTO CORSINI
E ZARA**

DALLE CARTE ITALIANE E JUGOSLAVE

1961

Proiezione di Mercatore

Per riferirsi all'Europa Datum, le coordinate devono essere varate di +4° 4' in lat. e +4° 2' in long.

1:250000

nel parallelo 43° 42'

in scala con: cartografia - corrette - f. foglio - in stampa - p. parte - r. curva - s. scala

Elevazioni e scandagli in metri

AVVERTENZA N. 1 - La zona è interessata da numerose installazioni petrolifere. Per la situazione completa consultare le carte a maggior scala.
AVVERTENZA N. 2 - Dove non diversamente specificato le piattaforme petrolifere al largo sono segnalate da fari a luce bianca con caratteristica luminosa bianca, con portata nominale di almeno 10, da fari rossi di ostruzione aerea e dotate di nautofono con caratteristica Wm.