

Schema di distribuzione delle litofacies e della porosità nei pozzi LANCIANO 1-2 e MARTELLI 1

(Ist. Conc. TREGLIO)

LANCIANO 1


TR 253,75 m

LANCIANO 2

TR 246,90 m


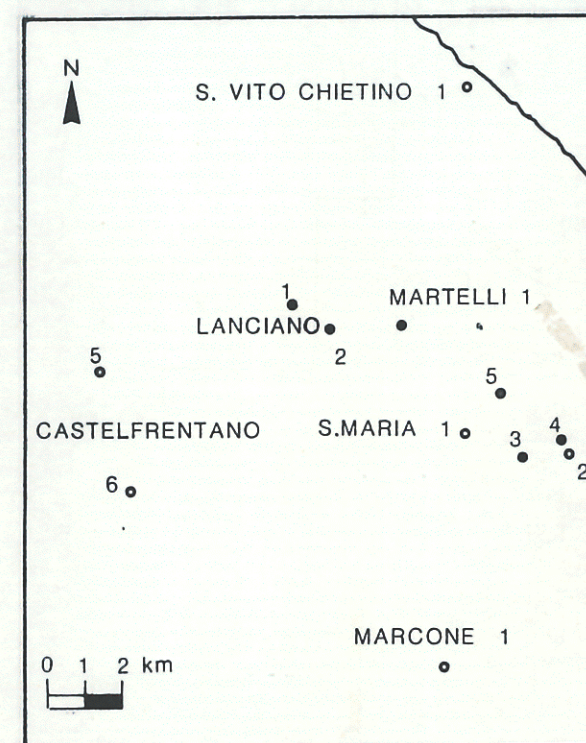
MARTELLI 1

TR 219 m



- D.P. piattaforma profonda
- O.S.P. piattaforma aperta
- SL scarpata

- facies di piattaforma interna ristretta
- facies di piattaforma interna aperta
- facies di tidal flat
- porosità media da logs elettrici
- mineralizzazione ad olio
- mineralizzazione ad acqua



scala 1:2000