

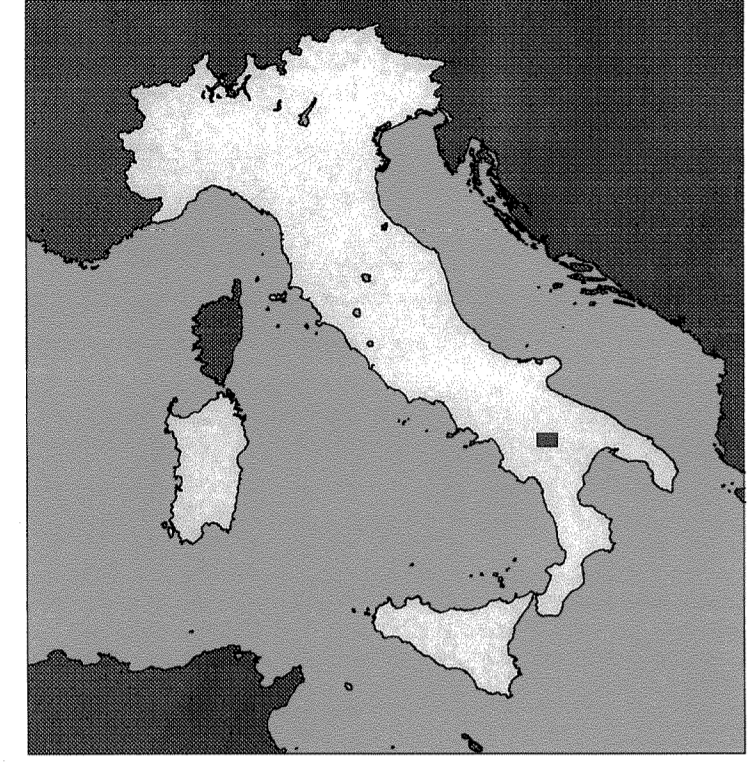


Concessione "MONTE STROMBONE"

# MAPPA ISOBATE UNCONFORMITY 6

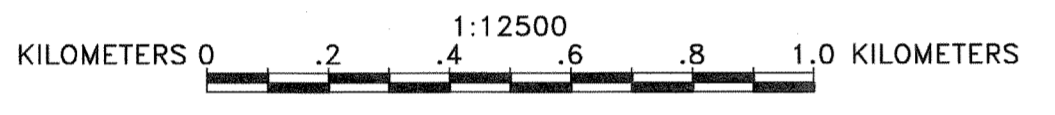
SEZIONE IDROCARBURI E GEOTERMIA DI NAPOLI  
13 OTT 1998  
Prot. N. 6768

C.I. 20 m D.P.: 300 m (s.l.m.)

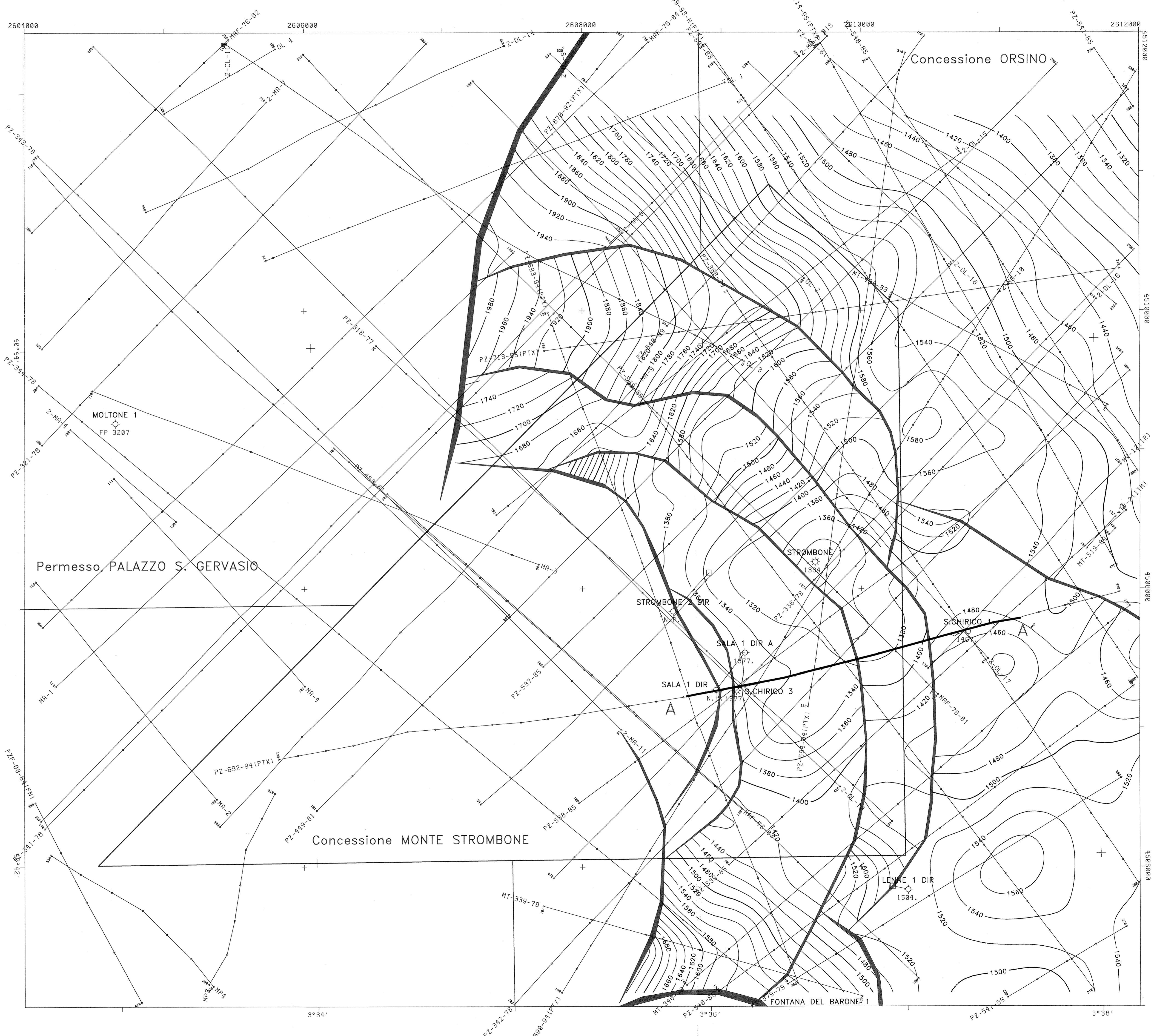


Projection	Gauss Boaga
Spheroid	Internazionale
Semi Major Axis	6378388.
1:F	297.
Datum	M.Mario
Fuse	33.
Central Meridian	15.
False East	2520000.
Latitude Origin	0.
False North	0.
Scale Factor	0.9996

Reference Longitude: Monte Mario



Authors: Annex: 3 Date: SETTEMBRE 1998



Permesso PALAZZO S. GERVASIO

Concessione MONTE STROMBONE

### LEGENDA POZZI

- ☆ GAS
- ☆ GAS E CONDENSATI
- ☆ GAS E OLIO
- ☆ MINIFESTAZIONI DI GAS
- ☆ MINIFESTAZIONI DI GAS E CONDENSATI
- ☆ MINIFESTAZIONI DI GAS E ACQUA
- ☆ GAS E MANIFESTAZIONI DI CONDENSATI
- ☆ GAS E MANIFESTAZIONI DI OLIO
- OLIO
- OLIO E CONDENSATI
- OLIO E ACQUA
- OLIO, GAS E CONDENSATI
- MINIFESTAZIONI DI OLIO
- MINIFESTAZIONI DI OLIO E GAS
- MINIFESTAZIONI DI OLIO ED ACQUA
- OLIO CON PRESENZA DI GAS
- CONDENSATI
- MINIFESTAZIONI DI CONDENSATI
- CONDENSATI E MANIFESTAZIONI DI GAS
- OLIO SECCO, OLIO MORTO
- STERILE
- ANIDRIDE CARBONICA
- NON CLASSIFICATO
- SENZA ESITO
- ESITO MINERARIO RISERVATO
- GEOTERMICO
- GEOTERMICO STERILE
- IN PERFORAZIONE
- PIATTAFORMA O POSTAZIONE
- DIREZIONATO O DEVIATO
- USCERAZIONE PROPOSTA
- APPROFONDITO E ABBANDONATO
- APPROFONDITO E INCIDENTATO
- INCIDENTATO ED ABBANDONATO
- TRAPPATO ED ABBANDONATO
- PER STOCCAGGIO
- IN ATTESA DI RIPRESA
- PRODUZIONE ABBANDONATA
- IN PRODUZIONE

### NOME POZZO

- FP 1500: FONDO POZZO
- 1500: PROFONDITA' ALL'ORIZZONTE (RIF. D.P.)
- N.P.: NON PRESENTE