




MONTECATINI EDISON

Nota aggiuntiva alla relazione tecnica allegata
all'istanza di concessione "M. STROMBONE"

Profilo geologico schematico tra i pozzi S. Chirico

Scala Orizzontale 1:12'500 - Verticale 1:5'000

-  Orizzonte mineralizzato a gas
-  Sabbie
-  Orizzonte mappato (all. n.º 3)

