


**FINA ITALIANA SPA**  
 RICERCHE IDROCARBURI

PERMESSO : S. LORENZO  
 ZONA : MARCHE






**CAMPO DI OSIMO**  
**MAPPA DELLE ISOBATE DEL LIVELLO OS - 39**

EQUIDISTANZA : 25 m      PIANO DI RIFERIMENTO : L.M.M.      A6385

AUTORE :	DISEGNATORE :	DATA :	ALLEGATO AL RAPPORTO :	ALLEGATO :
R. FONTANA	U. BUOGO	12/86	RELAZIONE TECNICA	4
SEZIONE :	DISEGNO N. :	SCALA 1/10000	ISTANZA CONCESSIONE	
AREA-I	GL-138.14			

-COORDINATE GEODETICHE RIFERITE A N. MAGLI  
 -COORDINATE PIANE RIFERITE AL RETICOLATO GAUSS BOBERG

**LEGENDA :**

- PIATTAFORMA 
- POZZO STERILE 
- POZZO PRODUTTIVO GAS 
- POZZO PRODUTTIVO OLIO 
- POZZO DEVIATO 

TD 