





CAMPO DI OSIMO
MAPPA DELLE ISOBATE DEL LIVELLO OS - 3

AUTORE: R. FONTANA		DISEGNATORE: U. BUOSO		DATA: 12/86		ALLEGATO AL RAPPORTO: RELAZIONE TECNICA		ALLEGATO: 3	
SEZIONE: AREA I		DISEGNO N.: GL-136.15		SCALA: 1/10000		PIANO DI RIFERIMENTO: L.M.M. <i>A682</i>		ISTANZA CONCESSIONE	

-COORDINATE GEOGRAFICHE RIFERITE A N. MAGIO-
 -COORDINATE PIANE RIFERITE AL RETICOLATO GAUSS BOAGA-

- LEGENDA:
- PIATTAFORMA 
 - POZZO STERILE 
 - POZZO PRODUTTIVO GAS 
 - POZZO PRODUTTIVO OLIO 
 - POZZO DEVIATO 