














<b>Agip</b> S.p.A. GERC	Istanza di permesso d...E.R.AG		Allegato
	<b>SEZIONE GEOLOGICA DIMOSTRATIVA</b>		<b>1</b>
Autore M. SELLA	A6097		
Disegnatore	Data OTTOBRE 1984	Scala vert. 1:50000 oriz. 1:100000	Disegno n° 658/4

- OBIETTIVI PRINCIPALI**
- SERIE NEOGENICA**
-  QUATERNARIO
  -  PLIOCENE MEDIO-SUPERIORE
  -  PLIOCENE INFERIORE
  -  INTRUSIONI GRANITICHE (Neo-Pliocene)
  -  MIOCENE
- SERIE TOSCANA**
-  BRECCIA NUMMULITICA (Oligocene)
  -  SCISTI POLICROMI (Paleocene - Eocene medio)
  -  PSEUDO VERRUCANO (Cretacico sup. - Eocene medio)
  -  CALCARE MASSICCIO (Lias inf. - Retico)
  -  CALCARE CAVERNOSO (Norico)
  -  VERRUCANO (Carnico)
- UNITA' TOSCANE INFERIORI (DELL'ISOLA D'ELBA)**
-  UNITA' DI ORTANO: Porfiroidi e scisti porfirici (Permiano - Lias)
  -  UNITA' DI CALAMITA: Scisti cornubianitici (Trias - Permiano-carbonifero)



## BACINO FOCE DELL'OMBRONE (mare)

NW

SE

