

Petrex S.p.A.








ISTANZA DI PERMESSO

d/DR-PX





Autore
F. Pepe
Disegnatore
P. Tarallo
Allegato
3

**CARTA GEOLOGICA SEMPLIFICATA DEL
GARGANO SETTENTRIONALE E
PALEOGEOGRAFIA DELL'OFFSHORE
GARGANICO DURANTE
IL CRETACEO GIURA sup. medio**
Data Giugno 84 Scala 1:100.000 Disegno n° 84012

LEGENDA

-  Depositi Plio Quaternari
-  Calcareniti di Apricena (Serravalliano Langhiano)
-  Calcari Pelagici (Cretaceo)
-  Calcari di Monte Sacro (Giurassico sup.)
-  Calcari di Coppa Guardiola (Giurassico sup.)
-  Gessi Marne e Calcari delle Pietre Nere (Carnico)
-  Faglia A — B Sezione

FACIES :

-  Deep Platform / Deep marine
-  Slope
-  Reef
-  Restricted Shallow Platform

