

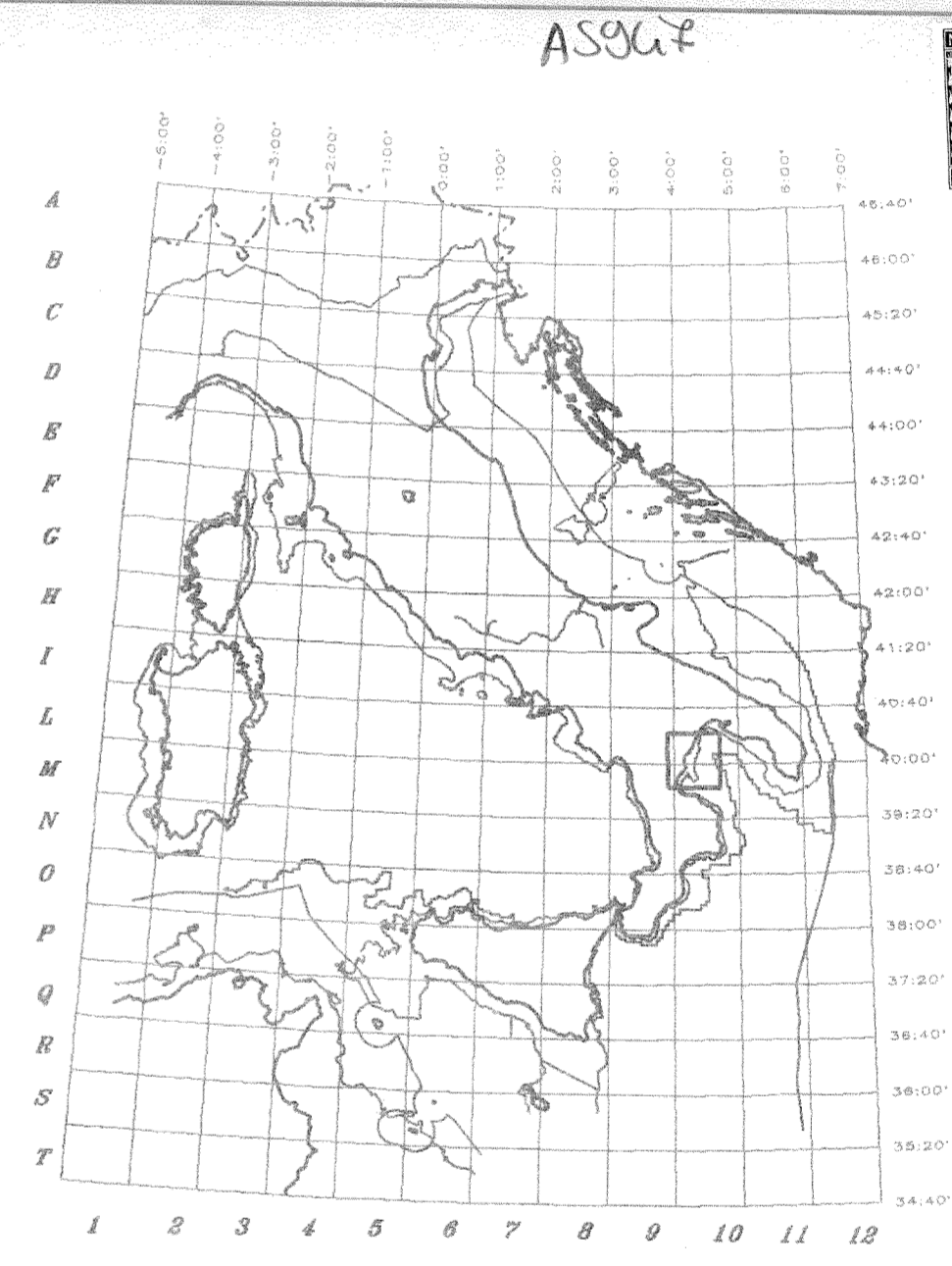


LEGENDA:

-  AREA DA RILASCIARE (ha 24685)
-  LIMITE AREA RESIDUA (ha 72819)

-Coordinate geografiche riferite a M.Mario

-Coordinate piane riferite al reticolato Gauss Boaga



	PERMESSO: D.R67-FI	FINA ITALIANA S.p.A. DIREZIONE RICERCHE IDROCARBURI
	ZONA: "d"	

PROPOSTA DI 1^A RIDUZIONE

-Equidistanza :		-Piano di riferimento:	
Autore: A.BARALDI	Disegnatore: U.BUOSO	Data: 31/07/91	Allegato al Rapporto
Sezione: GEOLOGIA	Disegno N°: GL-1833	Scala : 1/200000	ALLEGATO