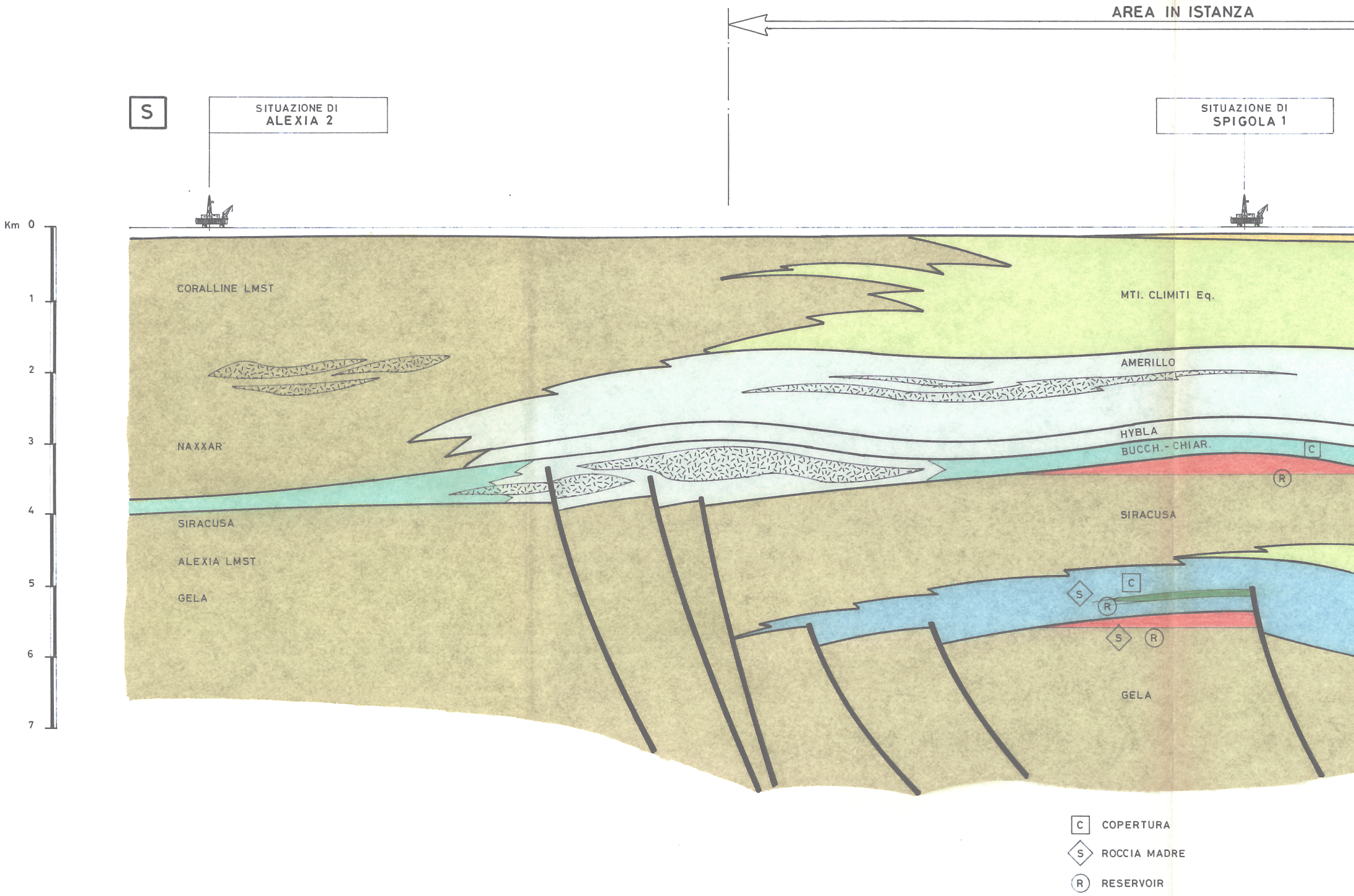
AREA IN ISTANZA
S
SITUAZIONE DI ALEXIA 2
SITUAZIONE DI SPIGOLA 1
Km 0
1
2
3
4
5
6
7
CORALLINE LMST
NAXXAR
SIRACUSA
ALEXIA LMST
GELA
MTI. CLIMITI Eq.
AMERILLO
HYBLA
BUCCH.- CHIAR.
C
R
SIRACUSA
S
C
R
S
R
GELA
C COPERTURA
S ROCCIA MADRE
R RESERVOIR

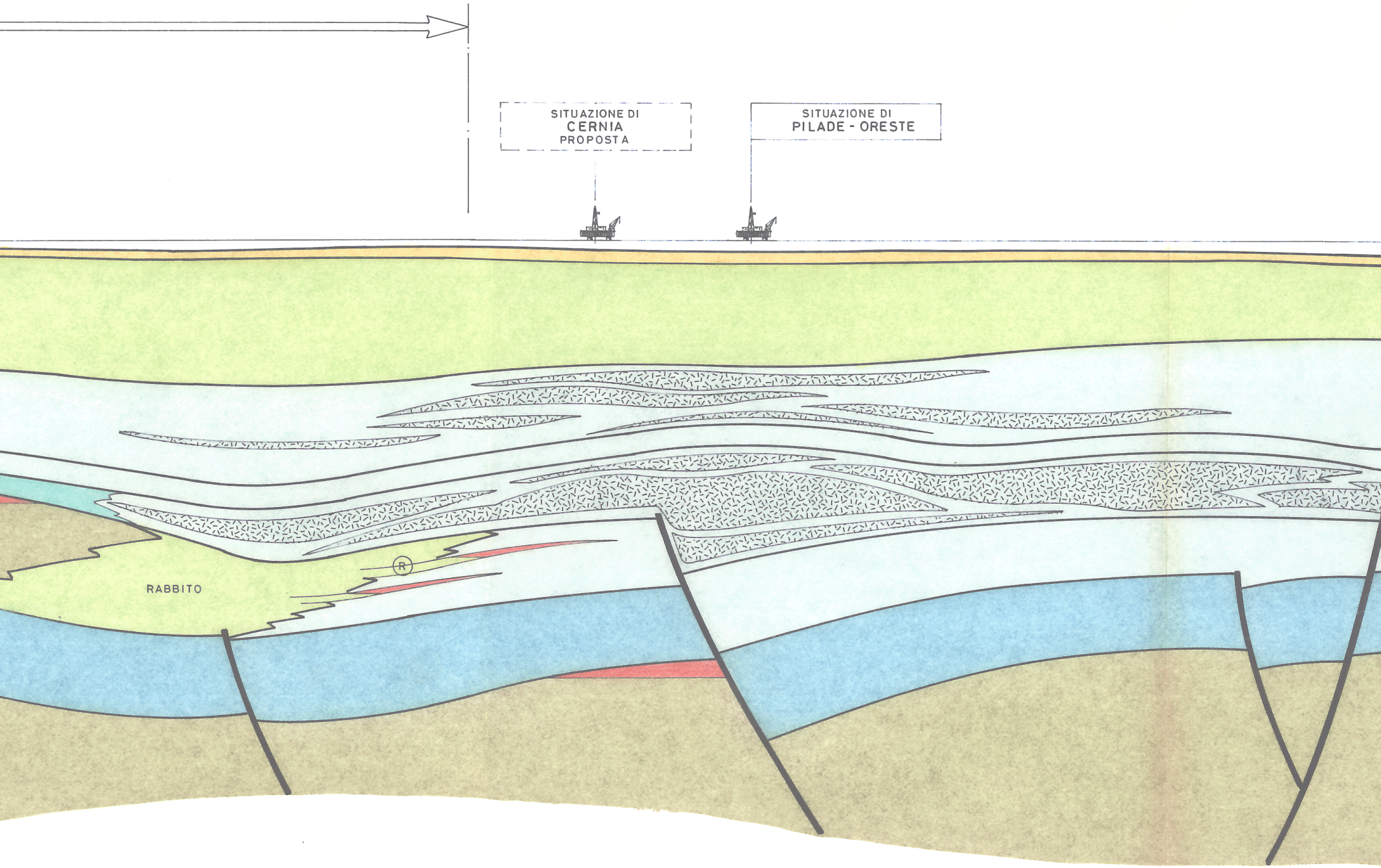
SITUAZIONE DI
CERNIA
PROPOSTA
SITUAZIONE DI
PILADE - ORESTE
RABBITO
R

FAGLIE DEL RIFTING
OCEANICO MEDIO-GIURASSICO
(APERTURA PALEO JONIO)

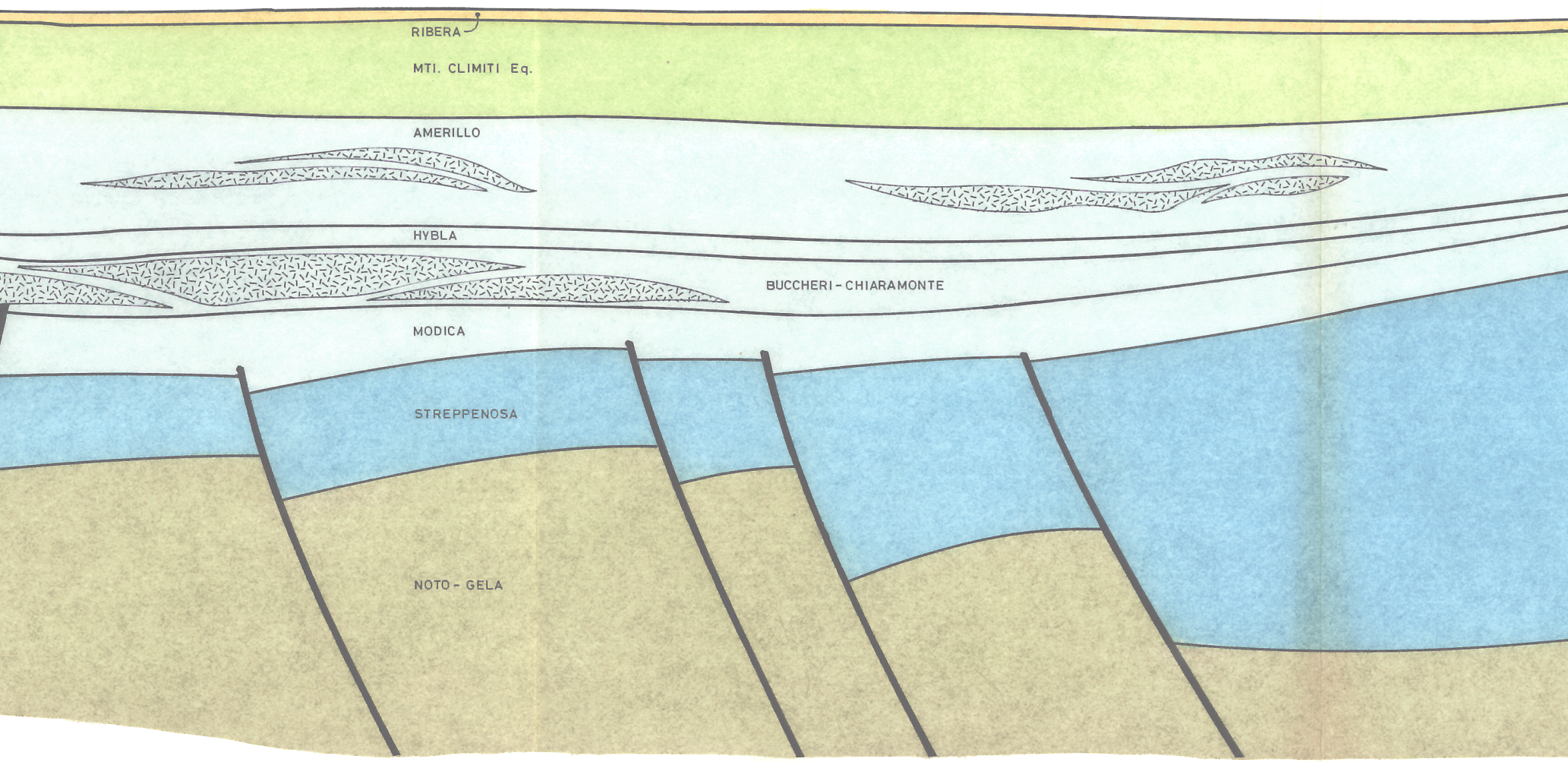
RIBERA
MTI. CLIMITI Eq.
AMERILLO
HYBLA
BUCCHERI-CHIARAMONTE
MODICA
STREPPENOSA
NOTO-GELA

FAGLIE DEL RIFTING
CONTINENTALE TARDO-TRIASSICO
(APERTURA BACINO STREPPENOSA)

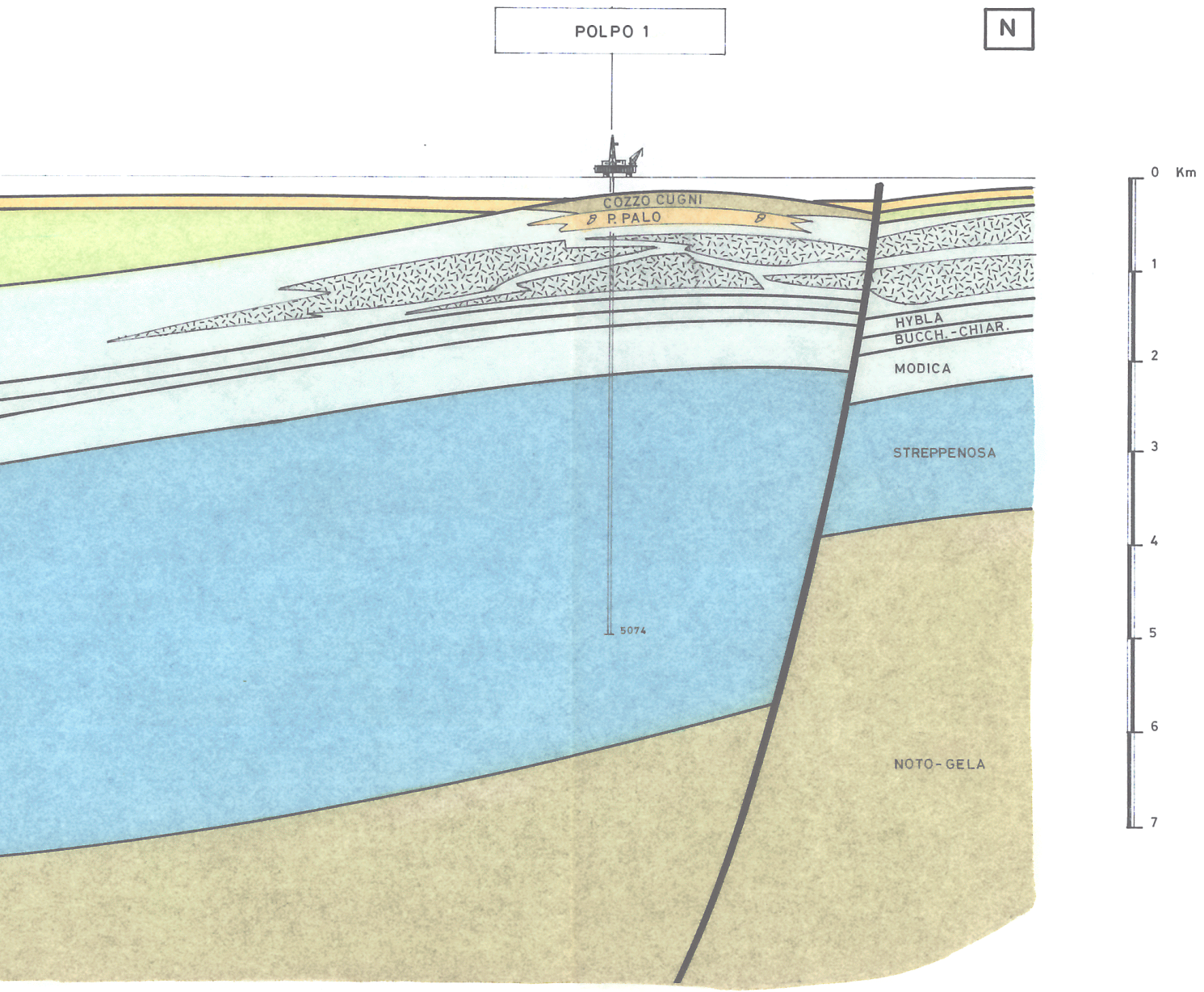
POLPO 1
N
0 Km
1
2
3
4
5
6
7
COZZO CUGNI
P. PALO
HYBLA
BUCCH. - CHIAR.
MODICA
STREPPENOSA
NOTO - GELA
5074

FAGLIE TRASCORRENTI
TARDO-CRETACEE-TERZIARIE
CHE RINGIOVANISCONO
LINEAMENTI PIÙ ANTICHI

SELM
SOCIETÀ ENERGIA MONTEDISON
GRUPPO MONTEDISON

SETTORE
IDROCARBURI /
ESPLORAZIONE

ISTANZA DI PERMESSO
d...... CR-EM
SEZIONE GEOLOGICA SCHEMATICA

ALLEGATO 1

AUTORE NICOLAI

MARCHIO REGISTRATO DELLA MONTEDISON S.p.A.

A 5668

DISEGNATORE	DATA	SCALA	DISEGNO N°	REVISIONE
Formenti	25-GENNAIO-89	1:50'000	1117	

TRACCIA DELLA SEZIONE

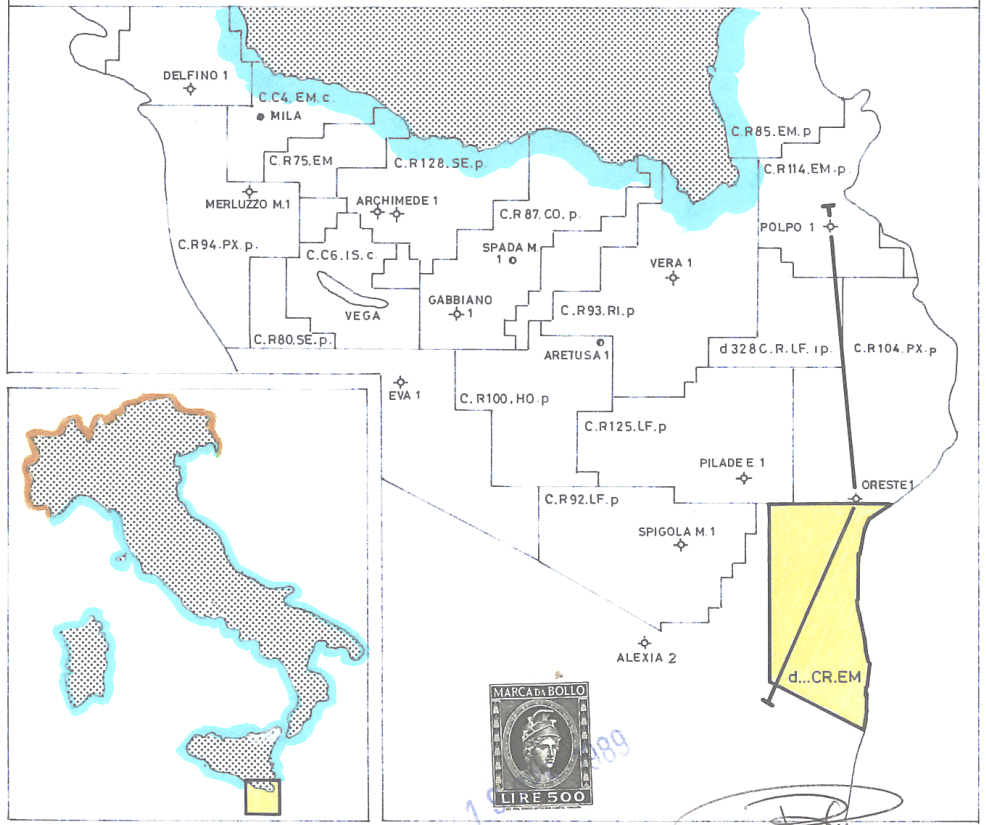
DELFINO 1
C.C4. EM. c.
MILA
C.R75.EM
C.R128.SE.p
C.R85.EM.p
C.R114.EM.p
MERLUZZO M.1
ARCHIMEDE 1
C.R 87. CO. p.
POLPO 1
C.R94.PX.p.
C.C6.IS.c
SPADA M. 1
VERA 1
VEGA
GABBIANO 1
C.R93.RI.p
C.R80.SE.p.
ARETUSA 1
d 328 C.R.LF. ip.
C.R104.PX.p
EVA 1
C.R100.HO.p
C.R125.LF.p
PILADE E. 1
ORESTE 1
C.R92.LF.p
SPIGOLA M.1
ALEXIA 2
d...CR.EM

MARCA DA BOLLO
LIRE 500

1989

SELM
Società Energia Montedison

LEGENDA

🟨	NERITICO	🟩	SLOPE
🟧	REEF	🟫	PIATTAFORMA POCO PROFONDA
🟦	BACINO SEAMOUNT	▨	VULCANITI
▢	BACINO		SITUAZIONE DI INTERESSE MINERARIO
🟦	BACINO EUXINICO	🟥 OLIO	🟩 GAS