





Legend

-  HIGH
-  LOW
-  SEISMIC FAULT



SEZIONE IDROCARBURI
di POLI
23 OTT. 1973
Prov. N. 3126
Sez. Posiz.

000258

MAP 2

WEST SICILY BLOCK CR16 - M0

SEISMIC CONTOUR MAP
ON
DEEP UNCONFORMITY
(TOP CARBONATES?)

CONTOUR INTERVAL: 050 m	DEPTHS:
DEPTH CHART:	MAP ISSUE NO:
DATE: APRIL 1973	BY: PETER HOUGAARD
MAP CONTROL NO:	COPY OF TO

Allegato a domanda di permesso di prospezione