

GEOMAP per for




COMPAGNIA PETROLIFERA ITALIANA S.p.A.

STUDIO FOTOGEOLOGICO DEL PERMESSO "ACQUASANTA"

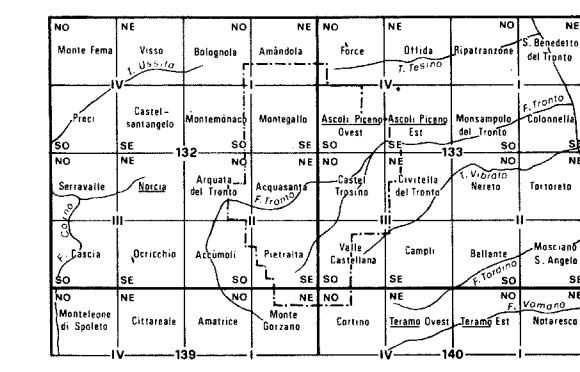
PHOTO GEOLOGY OF "ACQUASANTA" PERMIT

CARTA DI DENSITA' DEL CAMPO TOTALE DELLE FRATTURE
DENSITY MAP OF LINEARS TOTAL FIELD



NO PHOTOS

M. Priora 2332








GEOMAP STUDIO GEOLOGICO FIRENZE

Scala Scale 1:50000

LEGENDA

DENSITA' APPROSSIMATE

-  Più di 26 km per kmq.
More than 26 km per sq.km.
-  Da 26 a 22 km per kmq.
From 26 to 22 km per sq.km.
-  Da 18 a 22 km per kmq.
From 18 to 22 km per sq.km.
-  Da 14 a 18 km per kmq.
From 14 to 18 km per sq.km.
-  Meno di 14 km per kmq.
Less than 14 km per sq.km.