

**Agip** SpA

GERM

MARE JONIO - ZONA D

Permesso D.R60.AG

ALLEGATO

**5**

Programma Pozzo LIRA 1  
ISOCRONE-TOP F.ne S.NICOLA  
(TORTONIANO - SERRAVALIANO)

Equidistanza : 50 msec

P.R. : s.l.m.

AUTORE

DISEGNATORE

DATA  
LUGLIO 1985

SCALA  
1:25'000

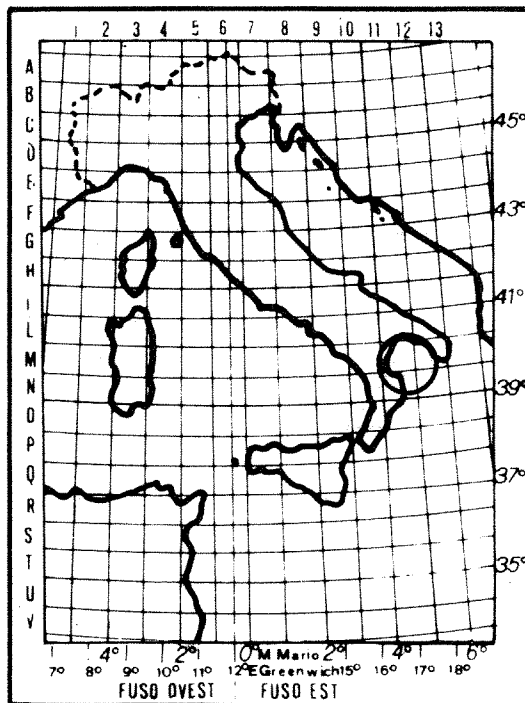
DISEGNO N°  
260/A6



Foglio/i 1:100000  
M 11

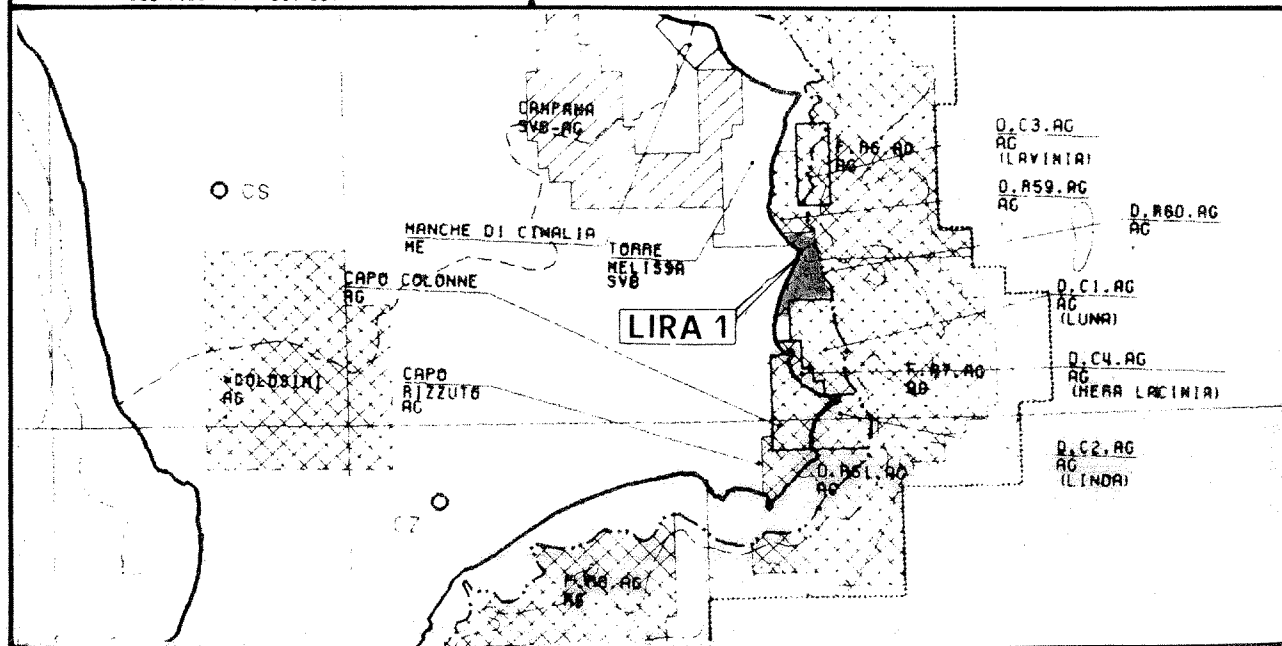
*AG460*

carta indice

legenda



-  LIMITE STRATIGRAFICO ORIENTALE F.ne PONDA - HERA LACINIA
-  AREA DI EROSIONE



SCALA 1:1'000'000

