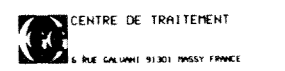


A6236



ELF ITALIANA

ADRIATIQUE B.R182.LF

1-83-B.R182-21

SW 750 1 NE

STACK C48 DBS

FKML BS

MISSION 127 11 65

PL 106 11-4-84

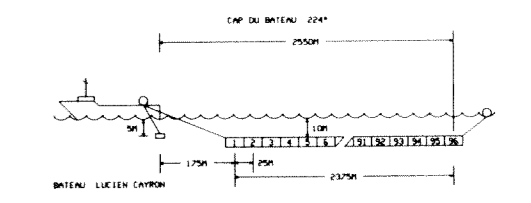
ENREGISTREMENT TERRAIN C48

\* BATEAU LUCIEN CAYRON \* ENREGISTREMENT LABO SA 338

SYSTEME DE NAVIGATION . . . SYLEDIS  
 ENREGISTRE LE . . . . . 06/12/83

\* SOURCE STARJET \* STREAMER 2400 M

BATTERIES . . . . . 3 PROFONDEUR . . . . . 10 M  
 LAMES . . . . . MONO-BI-TRI-HEXA TROPES NOMBRE DE TRACES . . . . . 96  
 PROFONDEUR . . . . . 5 M DISTANCE ENTRE TRACES . . . . . 25 M  
 PAS DE TIR . . . . . 25 M GEOPHONES HC 202 . . . . . 24 PAR TRACE



TRAITEMENT NUMERIQUE EN 4 MS

DEMULTEPLEXAGE  
 RE-ECHANTILLONNAGE DE 2 EN 4 MS  
 ATTENUATION DES MULTIPLES  
 DANS LE PLAN TX  
 RECUPERATION DES AMPLITUDES  
 DIVISION PAR LE SIGNAL STARJET  
 (AMP/CO)

CORRECTION DYNAMIQUES  
 ADDITION COUVERTURE 48  
 FILTRE PASSE-BANDE 0-65 HZ  
 EGALISATION DES TRACES  
 CORRECTION SOURCE + STREAMER + 10 MS

RAJOUT  
 DECOMPOSITION PREDICTIVE (STRITA)  
 OPERATEUR L 200 MS GAP 24 MS  
 FENETRES 0 - 1500 MS  
 2000 - 4000 MS

REJEU NUMERIQUE  
 (B2000.F1-1501) D.B.S. BRUT  
 NUMERO PT SUR SECTION + POSITION CDP TRACE 1

POLARITE

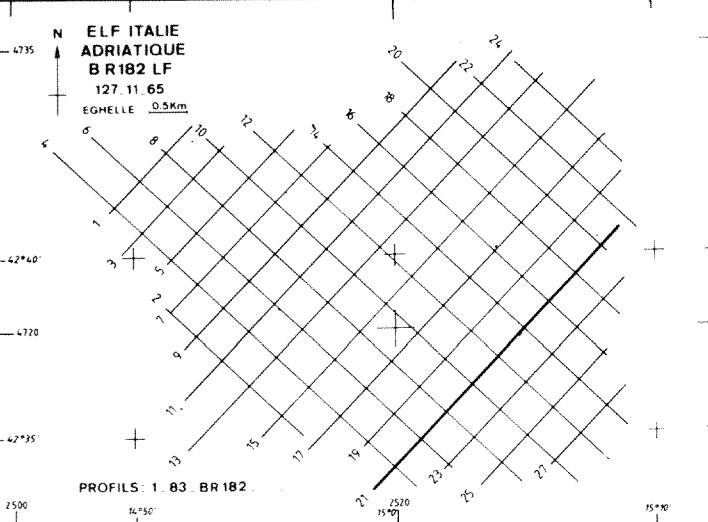
COMPRESSION = VALEUR NEGATIVE SUR BANDE  
APRES TRAITEMENT = NOIR SUR SECTION

ORIGINE DES TEMPS

NIVEAU DE LA MER

EGHELLE

NO TA - 1 KILOMETRE



SEZIONE IDROCARBURI  
 di ROMA  
 12 APR. 1984  
 13629

