A6229

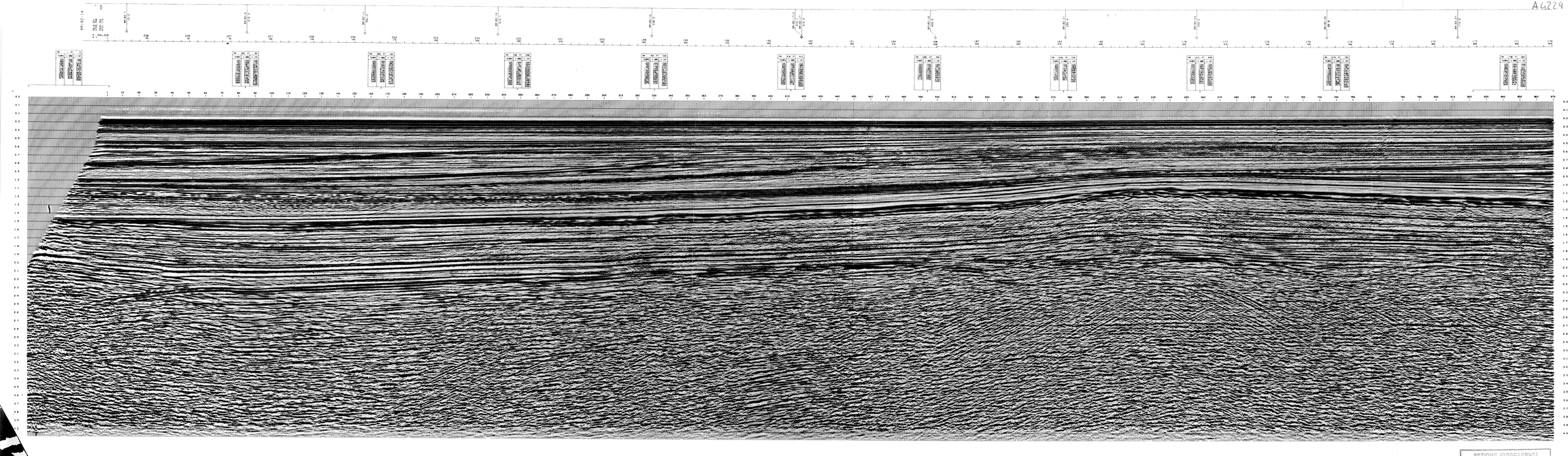

CENTRE DE TRAITEMENT
ELF AQUITAINE PUBLI-MER (FRANCE)

ELF ITALIANA

ADRIATIQUE B.R102.LF

1-83-B.R182-14

NW 1 — 870 SE

POINTS DE TIR

STACK C48 DBS

FKMUL BS

MISSION 127 11 65

PL 125 — 5.5-86

ENREGISTREMENT TERRAIN C48

• BATEAU	LUCIEN CAVIGNI	• ENREGISTREMENT	LNDO SN 338
		FORMAT	N PISTES = 1620 BP
SYSTEME DE NAVIGATION	SILEDIS	FILTRE	0 - 125 HZ
ENREGISTRE LE	30-11-83	ECHANTILLONNAGE	2 MS
		LONGUEUR	6.5
• SOURCE	STAHLET	• STREAMER	2400 M
BATTERIES		PROFONDEUR	10 M
ORANGES	MONO-BI-TRI-HEXA TROPPES	NAPPES DE FINCES	36
PROFONDEUR	5 M	DISTANCE ENTRE FINCES	25 M
PAS DE TIR	25 M	GEOPHONES DE 30GF	24 PAR FINCE

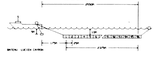

TRAITEMENT NUMERIQUE EN 4 MS

DEMULTIPLEXAGE	CORRECTION DYNAMIQUES
RE-ECHANTILLONNAGE DE 2 EN 4 MS	ADDITION COUVERTURE 48
ATTENUATION DES MULTIPLES	FILTRE PHASE-BANDE 8-45 HZ
DANS LE PLAN FK (FKMUL)	EGALISATION DES FINCES
RECUPERATION DES AMPLITUDES	CORRECTION SOURCE - STREAMER + 10 MS
DIVISION PAR LE SIGNAL STAHLET	
(SIMPED)	
PAYES	
DECONVOLUTION PREDICTIVE (TRITON)	REJET NUMERIQUE
OPERATEUR L 200 MS GAP 24 MS	(BRDM+FLTSD) 0-8.5, BRUT
FENETRES 0 - 1500 MS	NUMERO PT SUR SECTION POINTEUR (CDP TRACE)
2000 - 4000 MS	

POLARITE

COMPRESSION = VALEUR NEGATIVE SUR BANDE
APRES TRAITEMENT = NEGA SUR SECTION

ORIGINE DES TEMPS

NIVEAU DE LA MER

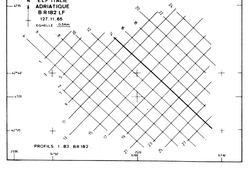

SEZIONE IDROCARBURI
di TRIESTE
12 APR. 1988
Prot. N. 13629