

Agip S.p.A.
GERC

MARE ADRIATICO - ZONA "B."
Permesso B.R.172.AG

Allegato
1

Autore
E. AGOSTINELLI

Disegnatore
P. GANDINI

Data
Maggio 1988





Scala
1 : 25.000

Disegno n°
2380/16

SCHEMA STRUTTURALE
















Equidistanza : Piano riferimento : livello mare

legenda

-  Sovrascorrimiento
-  Anticlinali
-  Sinclinali
-  Anticlinale nell'autoctono sotto al sovrascorrimiento



legenda pozzi

-  Ubicazione proposta
-  Pozzo in perforazione
-  Pozzo ad olio
-  Pozzo a gas
-  Pozzo ad olio e gas
-  Pozzo con manifestazioni di olio
-  Pozzo con manifestazioni di gas
-  Piattaforma
-  Pozzo sterile
-  Pozzo incidentato
-  Pozzo direzionato
-  ND Non deposto
-  NR Non raggiunto
-  FPm 3215 Fondo pozzo
-  2114 Isobate