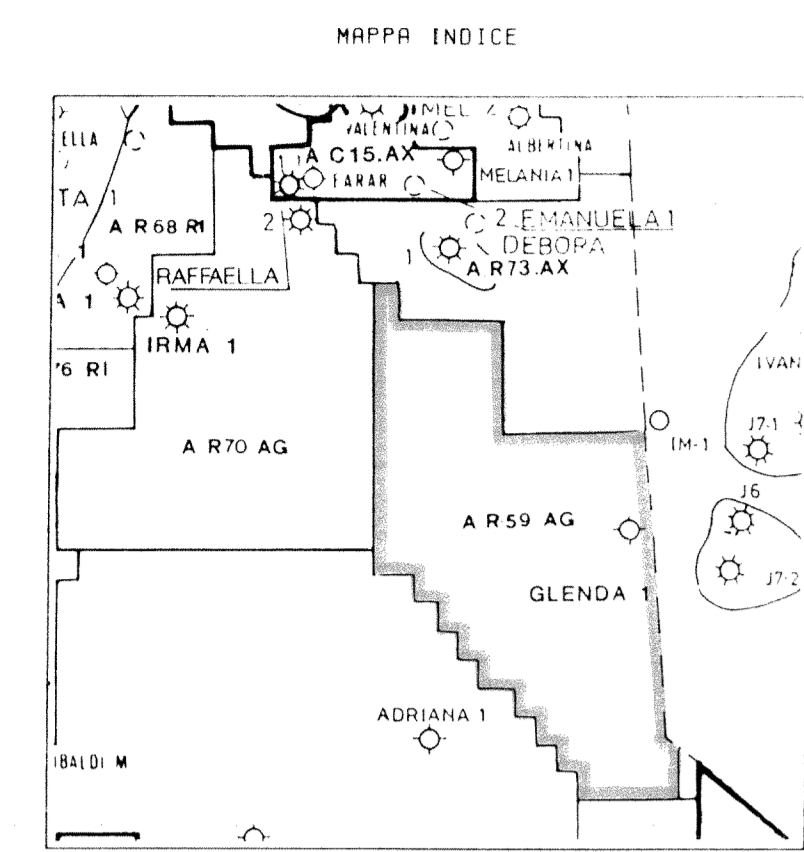


ISOCRONE MIGRATE TOP PREPLIOCENE




Eq. 10msec



PROIEZIONE	GRUSS-BONGH
ELLIPSOIDE	HAYFORD
ORIENTAMENTO	M. NARID (1940)
FUSO	33.0
MERIDIANO CENTRALE	15 EST GR.
FALSO EST	2520000 m.
LATITUDINE ORIGINE	0
FALSO NORD	0
FATTORE DI SCALA	0.9996

LA LONGITUDINE DEL FOGLIO E' RIFERITA AL MERIDIANO DI GREENWICH

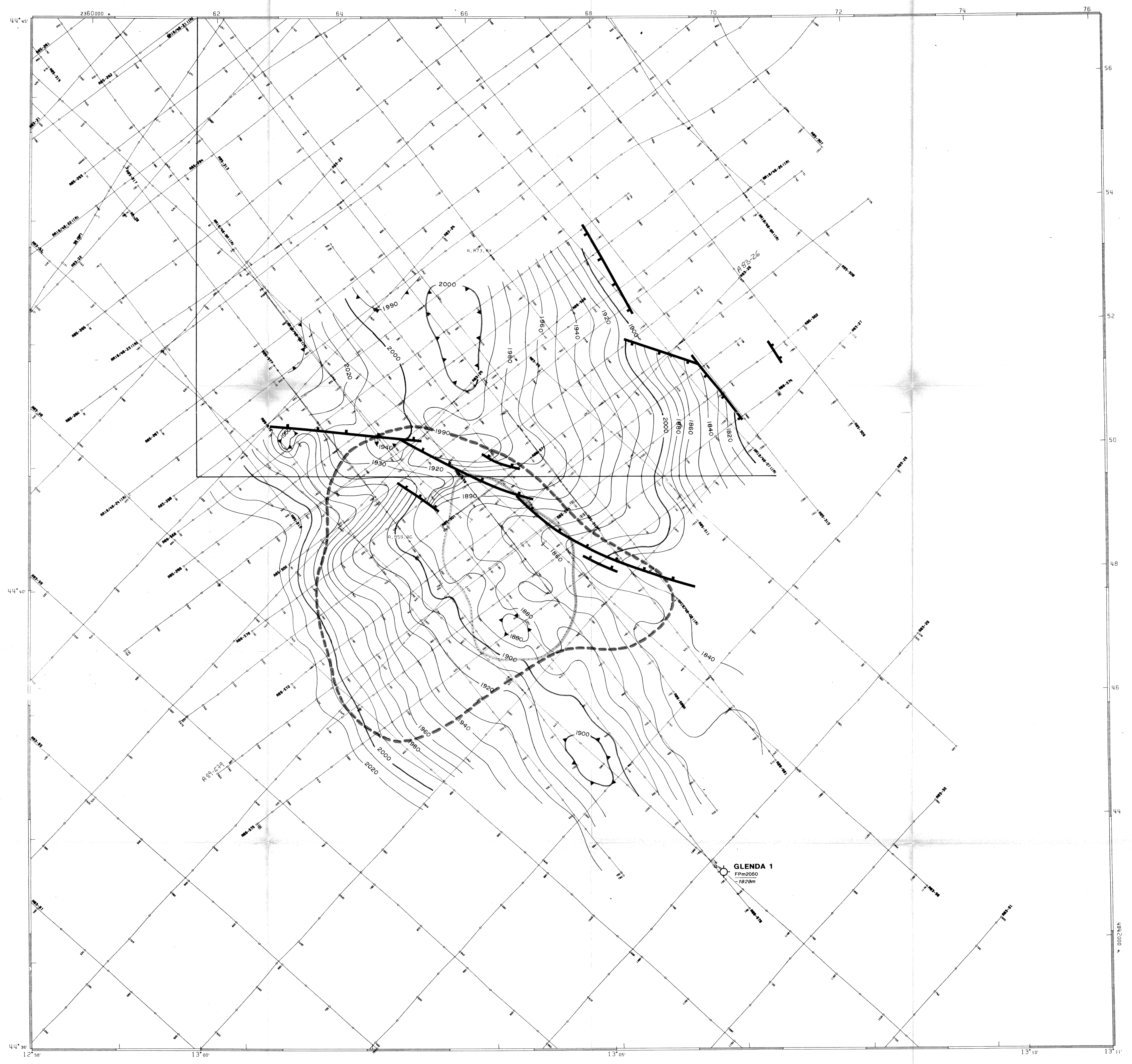
SCALA 1/25000



ALLEGATO ALL. 1 DATA: APRILE 1991

LEGENDA POZZI

- UBICAZIONE PROPOSTA
  - NON CLASSIFICATO
  - AD OLIO
  - A GAS
  - AD OLIO E GAS
  - CON MANIFESTAZ. DI OLIO
  - CON MANIFESTAZ. DI GAS
  - CON MANIFESTAZ. DI OLIO E GAS
  - ABBANDONATO (INCIDENTATO)
  - ◇ STERILE
  - ◇ AD OLIO, ESAURITO
  - ◇ A GAS, ESAURITO
  - ◇ AD OLIO E GAS, ESAURITO
  - PIATTAFORMA O POSTAZIONE
  - POZZO DIREZIONATO
  - IN PERFORAZIONE
  - GEOTERMICO
- 
- INVILUPPO DI AREE CON EFFETTI GAS MULTIPLI (BRIGHT SPOT, PULL DOWN, ASSORBIMENTO DI SEGNALE)
  - INVILUPPO DI AREE CON BRIGHT-SPOT
  - ANTICLINALE
  - SINCLINALE
  - FAGLIE DIRETTE



**GLENDA 1**  
 FPM2050  
 1929m