




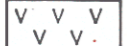





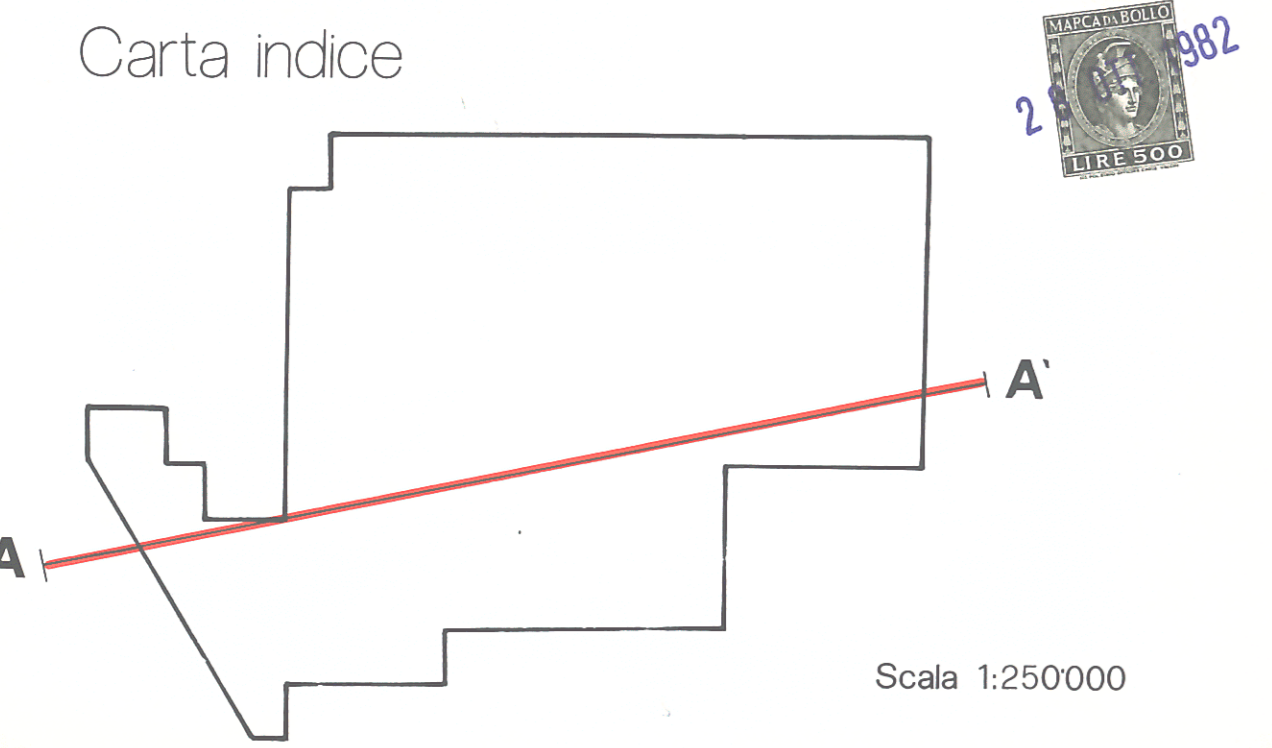






 Agip S.p.A. GERC	MARE ADRIATICO - ZONA "A." Istanza permesso d... A·R·AG		Allegato
	SEZIONE GEOLOGICA DIMOSTRATIVA		A3438
Autore R. PASI	Data OTTOBRE 1982	Scala 1:20.000	Disegno n° 2232
Disegnatore V. VALERI			

- Legenda**
- | | | | |
|---|--------------------|---|-----------------------------------|
|  | QUATERNARIO |  | Argille |
|  | PLIOCENE Superiore |  | Sabbie |
|  | PLIOCENE Medio |  | Gessi |
|  | PLIOCENE Inferiore |  | Unconformità |
|  | MIOCENE Superiore |  | Faglia |
| | |  | Situazione di interesse minerario |



PROFILO LITOSTRATIGRAFICO PREVISTO

	QUATERNARIO Argille e argille sabbiose con qualche livello di sabbia.
	PLIOCENE SUP. Argilla sabbiosa con intercalazioni di sabbia, bancate di sabbia con intercalazioni di argilla nella parte bassa.
	PLIOCENE MEDIO Alternanza di sabbie fini e argille talora siltose.
	PLIOCENE INFERIORE Argilla e argilla siltosa con livelli sabbiosi.
	MIOCENE SUPERIORE Gessi e marne.