

44° 40'

44° 35'

44° 30'

12° 30'

12° 35'

Limite dell'area oggetto dell'istanza di permesso

AFRODITE  
Ø1

AGOSTINO N.W.  
Ø1

AGOSTINO  
1  
2

Rto GARIBALDI  
3

Rto CORSINI W.  
Ø2


Rto GARIBALDI  
1  
2

A.R57 ME

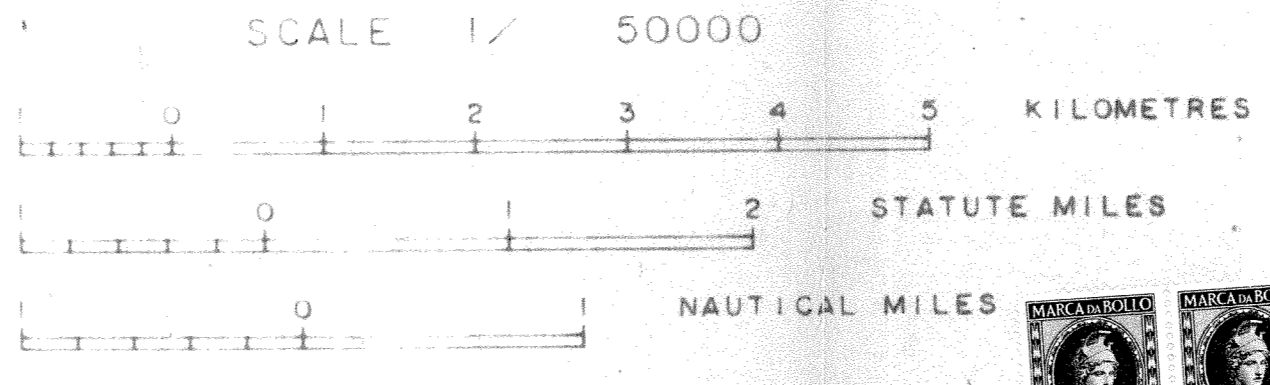
AG 11

AG 9

AG 14




DECCA SURVEY LTD  
KINGSTON ROAD  
LEATHERHEAD  
SURREY  
ENGLAND



PRODUCED BY DATA CENTRE DIVISION, DECCA SURVEY LIMITED



 <b>MONTEDISON</b> DISE - RICERCHE GEOLOGICHE E IDROCARBURI	PERMESSO: <b>A.R.-57- ME</b>
	All. 1 <b>ISOCRONE DI UN ORIZZONTE</b> <b>PROSSIMO AL TOP DEL PLIOCENE MEDIO</b>
EQUIDISTANZE CURVE .010 S TWT ALLEGATO ALL'ISTANZA DI PERMESSO "ME." DEL	SCALA 1:50'000 DATA: OTTOBRE 1979 DISEGNO N°