








# CARTA GEOLOGICA LINEA "A-SETTORE ORIENTALE PREALPI BERGAMASCHE"

- |   |  |   |
|---|--|---|
|  FLYSCH DI COLLE CEDRINA |  CALCARE DI MOLTRASKO       |  DOLOMIE ZONATE                    |
|  CENOMANIANO             |  CALCARE DI SEDRINA         |  DOLOMIA PRINCIPALE                |
|  SASSI DE LA LUNA        |  DOLOMIA DI ZANDOBBO        |  FORMAZIONE DI SAN GIOVANNI BIANCO |
|  MARNE DI BRUNTINO       |  DOLOMIA A CONCHODON        |  FORMAZIONE DI GORNO               |
|  MATOLICA                |  CALCARE DI ZU              |  CALCARE DI ESINO                  |
|  SELCIFERO LOMBARDO      |  ARGILLITI DI RIVA DI SOLTÒ |  FILONI PORFIRITICI                |
|  CALCARE DEL DOMARO      |  CALCARE DI ZORZINO         |   |

SCALA 1:10.000

