

**ISTANZA DI PERMESSO**  
**«TEMPA CISTERNA»**  
**SEZIONE GEOLOGICA**  
**DIMOSTRATIVA**

**2**

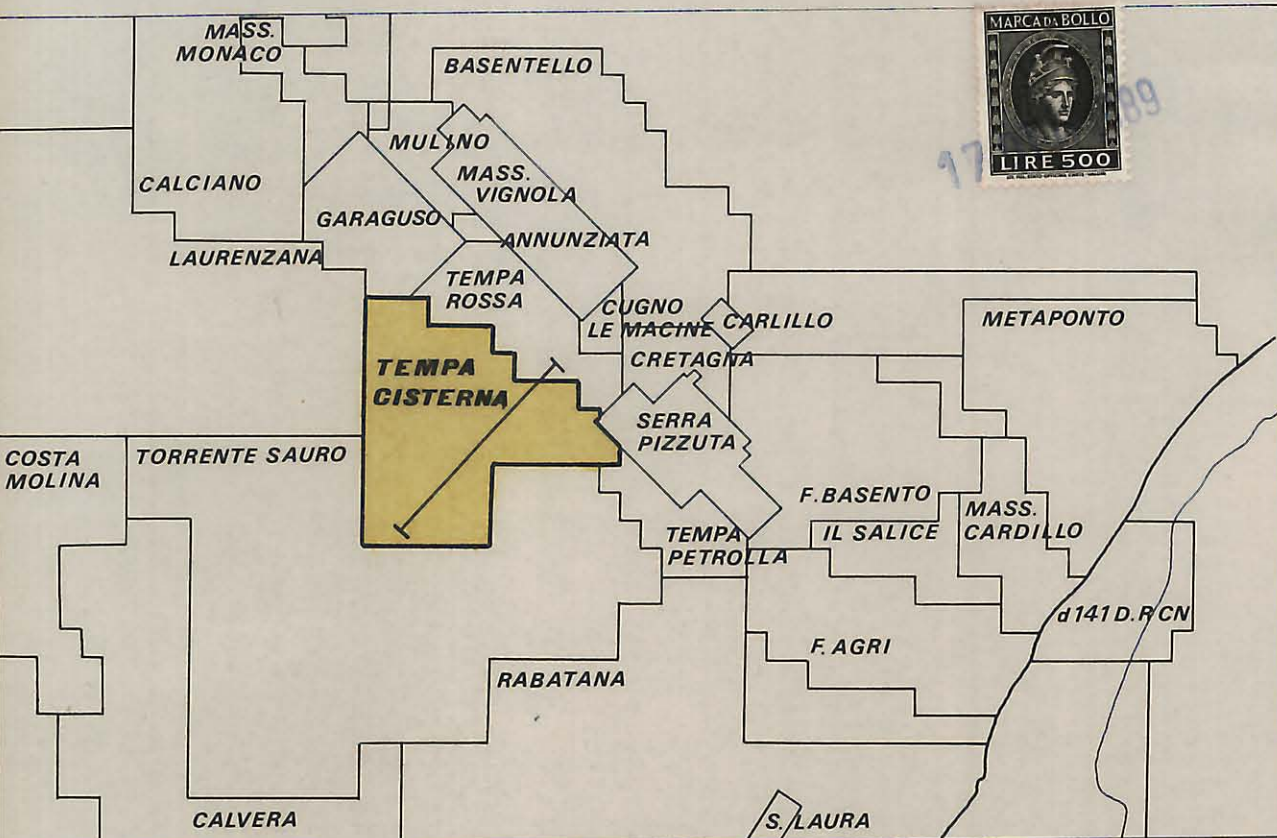
A 3197

MARCHIO REGISTRATO DELLA MONTEDISON S.p.A.









SCALA  
**1:50'000**

DISEGNO N.  
**1115**

REVISIONE



LEGENDA

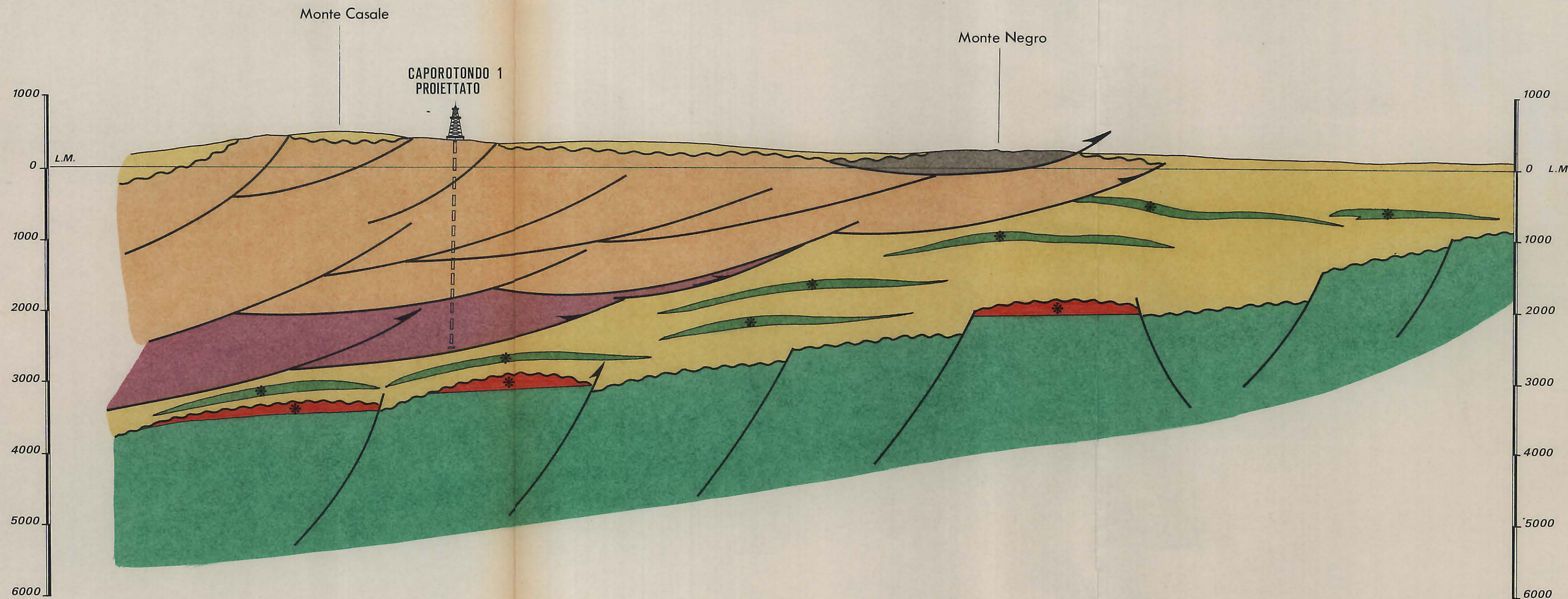
- |                                                                                    |                                |                                                                                     |                       |
|------------------------------------------------------------------------------------|--------------------------------|-------------------------------------------------------------------------------------|-----------------------|
|  | DEPOSITI PLIO-PLleistocENICI   |  | TRACCIA DELLA SEZIONE |
|  | UNITA' SICILIDI                |  | OLIO                  |
|  | UNITA' IRPINE                  |  | GAS                   |
|  | UNITA' LAGONEGRESI             |   | SOVRASCORRIMENTO      |
|  | UNITA' DELLA PIATTAFORMA APULA |   | TRASGRESSIONE         |

SITUAZIONI DI INTERESSE MINERARIO

SELM PETROLEUM s.r.l.

**ISTANZA DI PERMESSO «TEMPA CISTERNA»**

SW ← → NE



SCALA ORIZZONTALE 1:50.000