

SELM
PETROLEUM
 SOCIETÀ ENERGIA MONTEDISON
 GRUPPO MONTEDISON

SETTORE
 IDROCARBURI /
 ESPLORAZIONE

AUTORE
RIGAMONTI

ISTANZA DI PERMESSO

« **TEMPA CISTERNA** »

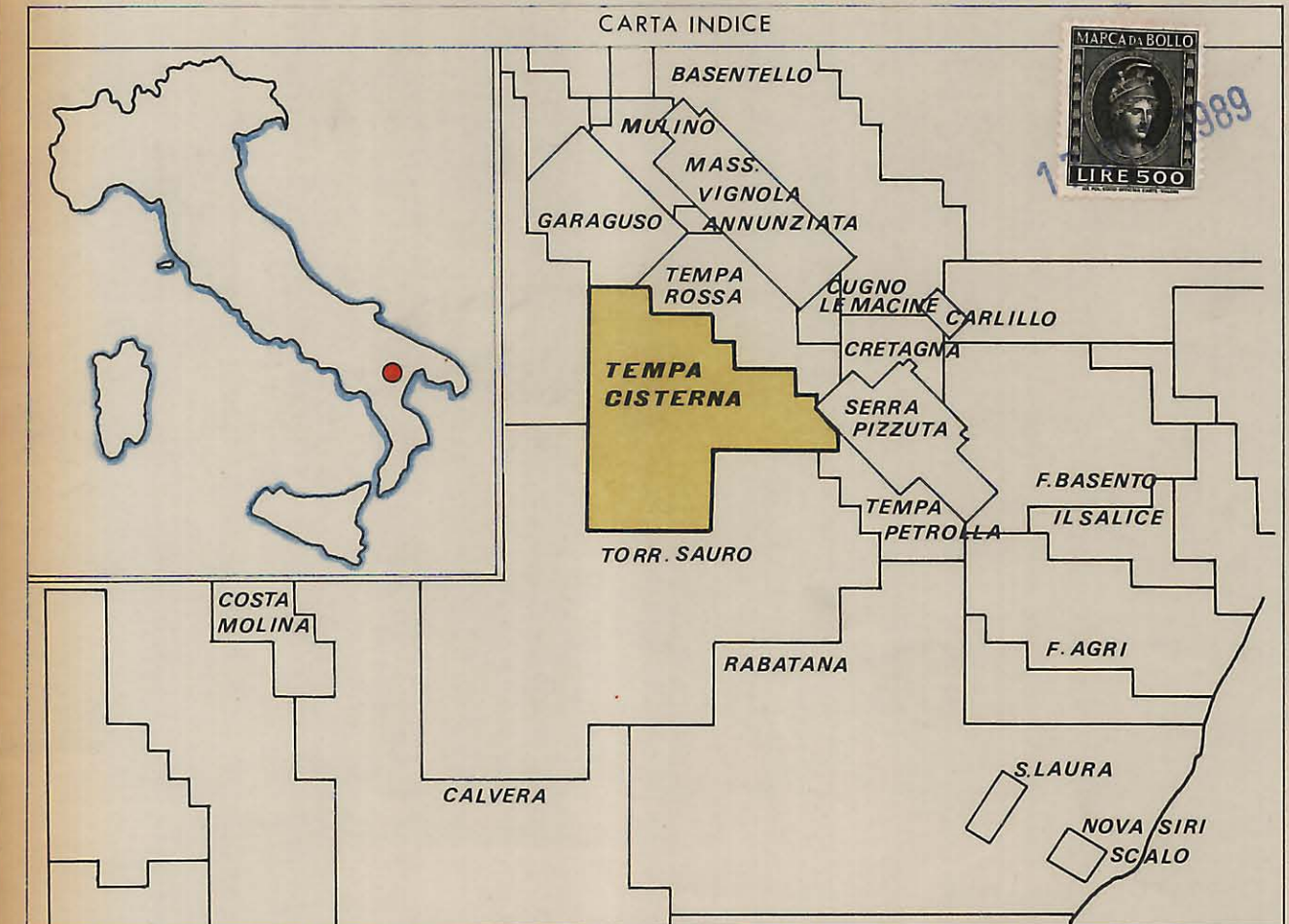
**CARTA DELLE PRINCIPALI UNITA'
 STRATIGRAFICO-STRUTTURALI**

ALLEGATO












1

A3196

DISEGNATORE	DATA GENNAIO '89	SCALA 1:100'000	DISEGNO N° 1114	REVISIONE
-------------	---------------------	--------------------	--------------------	-----------



LEGENDA

	UNITA' IRPINE alternanze di arenarie con strati di marne e calcari marnosi		TRACCIA DELLA SEZIONE
	arenarie quarzose		POZZO STERILE
	UNITA' SICILIDI scisti argillosi policromi scagliettati		POZZO MINERALIZZATO A GAS
	UNITA' LAGONEGRESI arenarie quarzose e marne argillose rossastre		FAGLIE INVERSE
	DEPOSITI PLIO-PLleistocENICI argille sabbiose con presenza di conglomerati poligenici		FAGLIE DIRETTE
	DEPOSITI ALLUVIONALI		

SELM PETROLEUM s.r.l.
