

MAPPA ORIZZONTE "B"


SCAGLIA CALCAREA (Cretaceo sup.)

Autore	PETREX
Disegnatore	ARIZZOCHERO
Allegato	
Data	GIUGNO 87
Scala	1:100.000
Disegno	GL67043

Equidistanza : 50 - 100 m ecc.

Livello di riferimento : 500 m s.l.m.

- PROGRAMMA SISMICO (STRUTTURA ORIZZONTE B)
- PROGRAMMA SISMICO (STRUTTURA ORIZZONTE C)

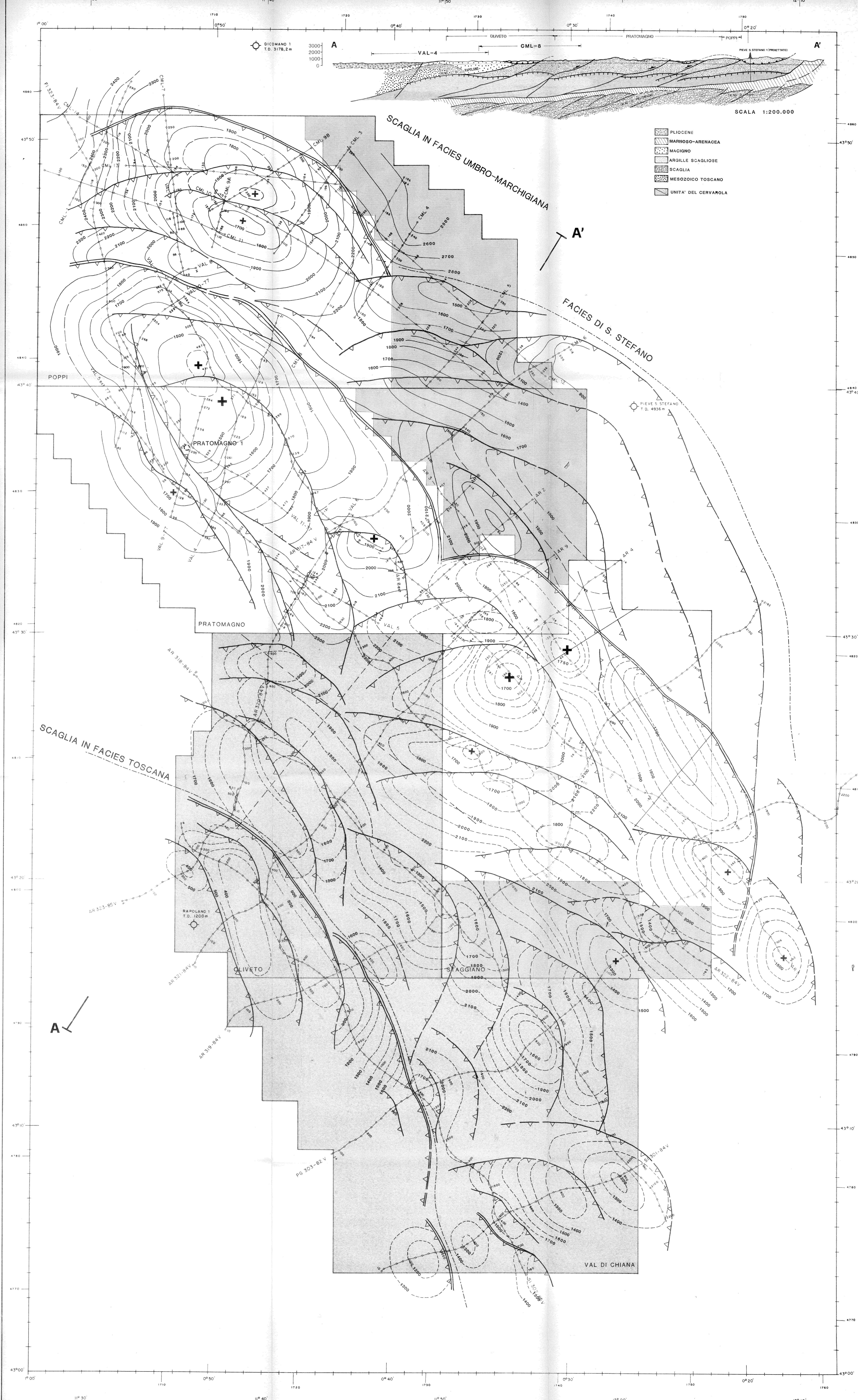
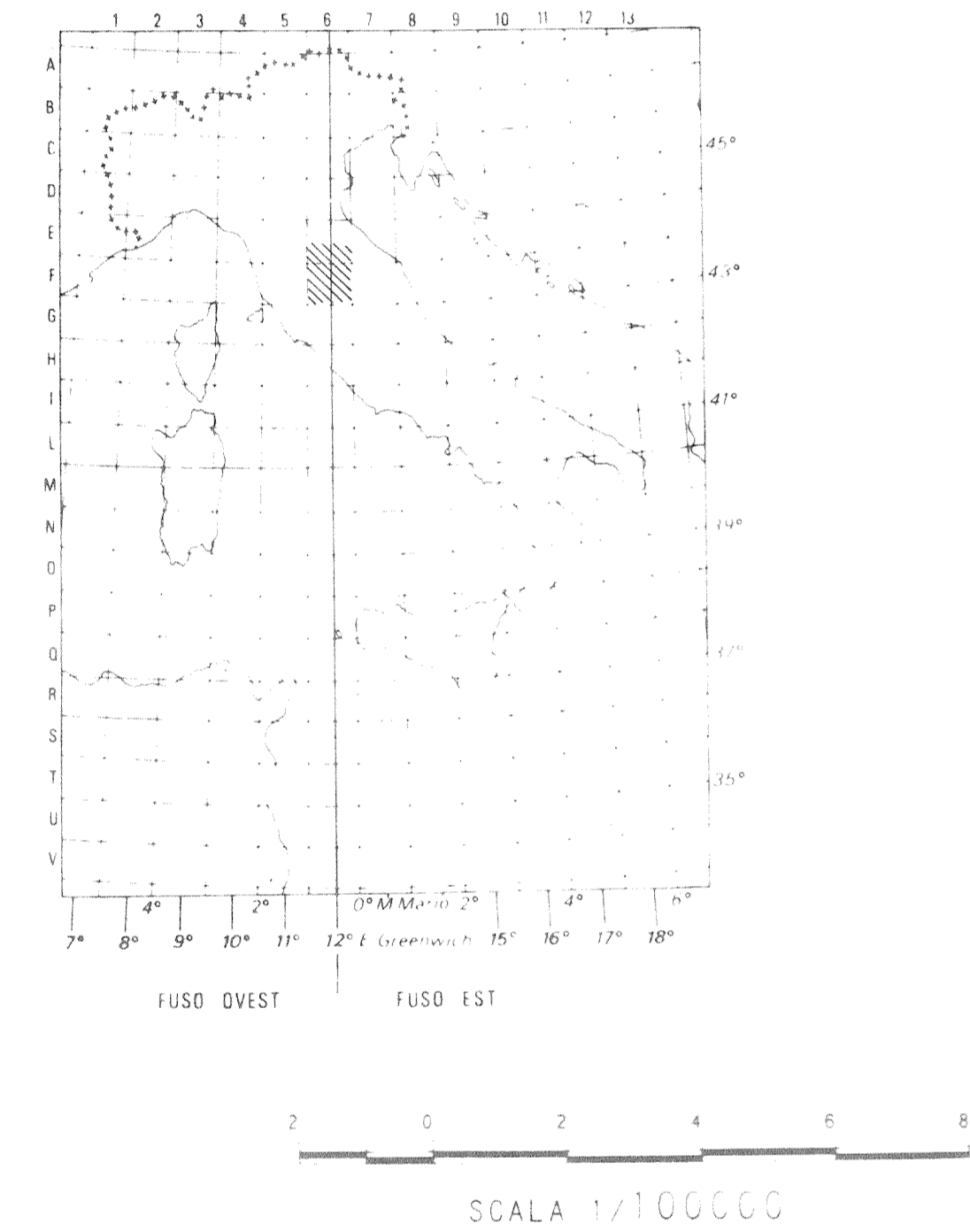


Allegato a:
 "Nota integrativa all'istanza di proroga dei termini di perforazione nei permessi OLIVETO - POPPI - STAGGIANO."

N.B. MAPPA DELL'ORIZZONTE "B" AGGIORNATA SU TRASPARENTE PER IL PERMESSO STAGGIANO CON I DATI DEL RILIEVO SISMICO DI DETTAGLIO ACQUISITO NEL SECONDO SEMESTRE 1987

ALLEGATO A:
 "RELAZIONE INTEGRATIVA ALLA ISTANZA PER IL PRIMO PERIODO DI PROROGA DEI PERMESSI POPPI E STAGGIANO"

AREE RILASCIATE



- PLIOCENE
- MARNOSO-ARENACEA
- MACIGNO
- ARGILLE SCAGLIOSE
- SCAGLIA
- MEZOZOICO TOSCANO
- UNITA' DEL CERVAROLA

RAPPRESENTAZIONE DELLA RILIEVAZIONE...
 FUSO OVEST... FUSO EST...
 LEGENDA POZZI:

- Ubicazione proposta
- In perforazione
- Ad olio
- A gas
- Ad olio e gas
- Con manifestar. di gas
- Abbandonato (incanalato)
- Sterile
- Ad olio esaurito
- A gas esaurito
- Ad olio e gas esaurito
- Direzionato