

AVOLA





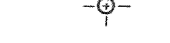

# CARTE D'ISOCHRONES

BASE DE LA FORMATION CALABIANCA

P.R.=+400m.

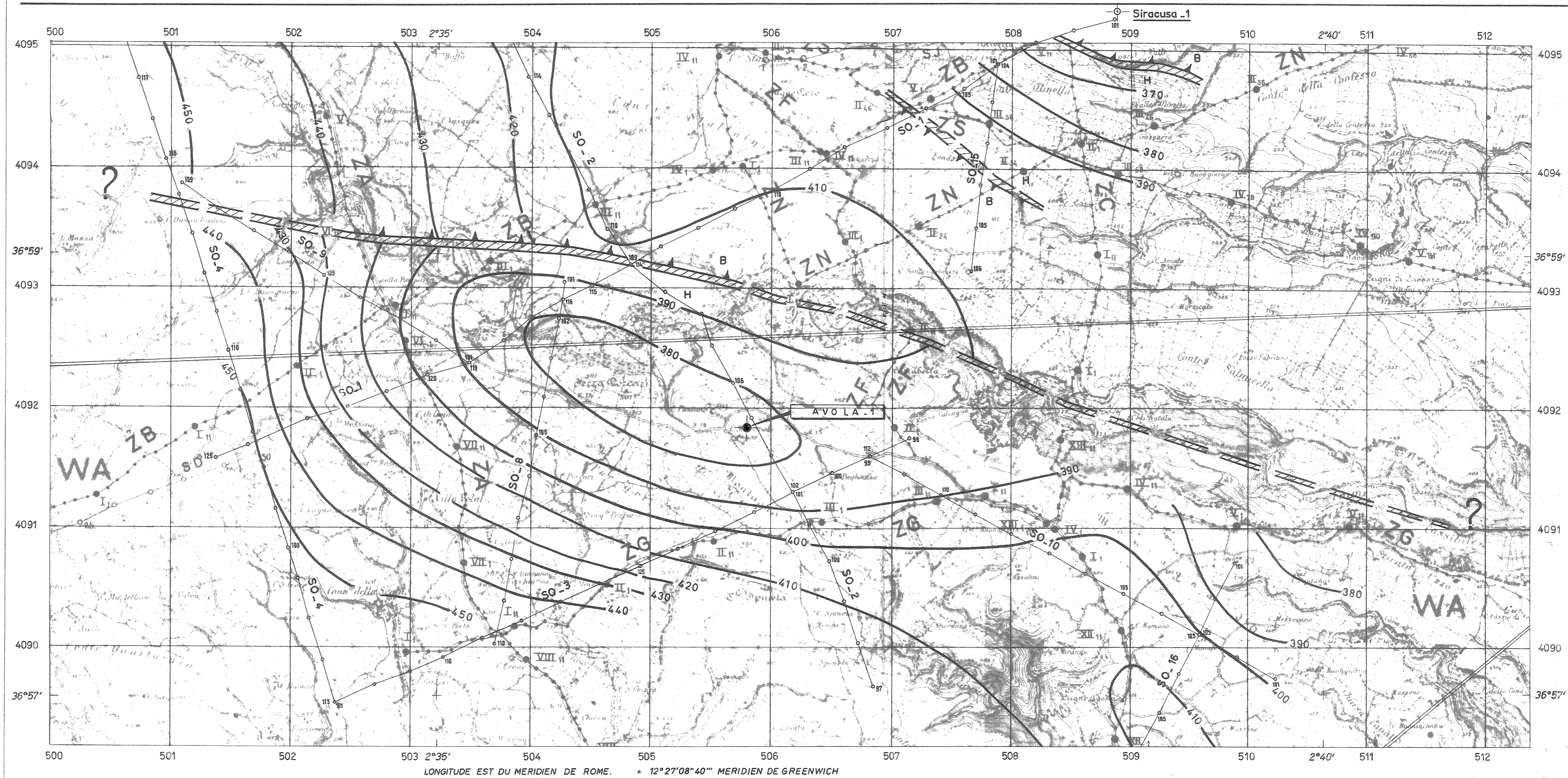
ECHELLE : 1: 25.000

## LEGENDE

-  Isochrone et sa valeur en millisecondes (T. S.)  
(Equidistance des Isochrones: 10 millisecondes)
-  Faille sismique avec sens du rejet
-  Sondage AVOLA .1.
-  Profil sismique réflexion
-  Sondage
-  Limite du permis de SYRACUSE

(COORDONNEES U.T.M. EUROPEEN 1950)

R.A.P.-S.I.S



LONGITUDE EST DU MERIDIEN DE ROME. + 12°27'08"40" MERIDIEN DE GREENWICH