

AVOLA

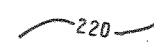
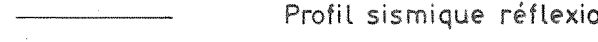







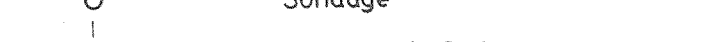

CARTE D'ISOCHRONES

BASE DE LA FORMATION CALABIANCA

PR. ± 200 m.

ECHELLE : 1 : 100.000

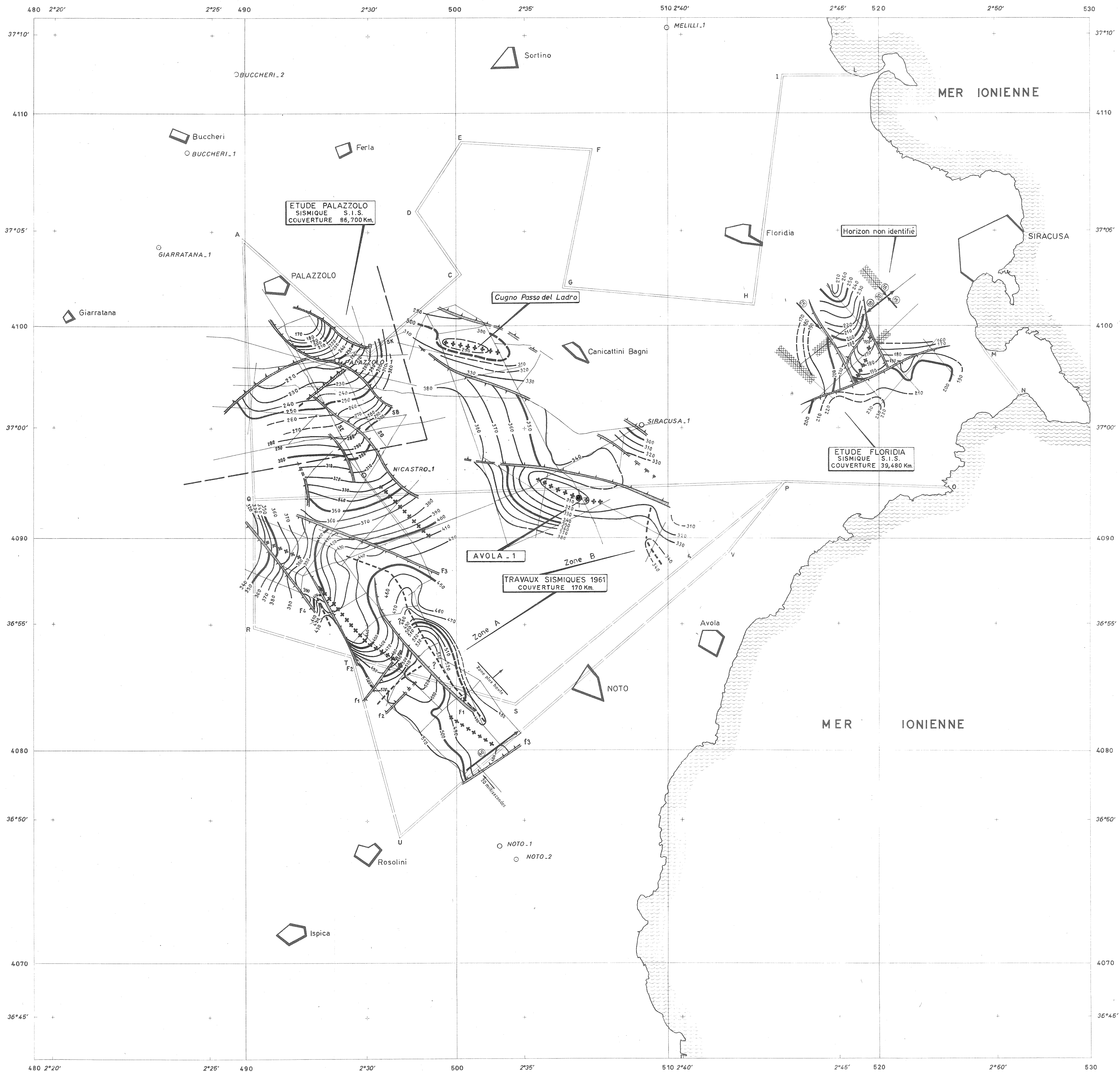
LEGENDE

-  Isochrone et sa valeur en millisecondes (T.S.)
(Equidistance des Isochrones : 10 millisecondes)
-  Profil sismique réflexion
-  Faille sismique avec sens du rejet
-  Pendage et sa valeur en Temps Simple
-  Zone brouillée
-  Axe anticlinal
-  Axe synclinal
-  Sondage
-  Sondage AVOLA.1
-  Limite du permis de SYRACUSE
-  Limite de l'extension

(COORDONNEES U.T.M. - EUROPEEN 1950)

R.A.P. - S.I.S.

Longitude Est du méridien de Rome



Longitude Est du méridien de Rome + 12°27'08"40" MERIDIEN DE GREENWICH